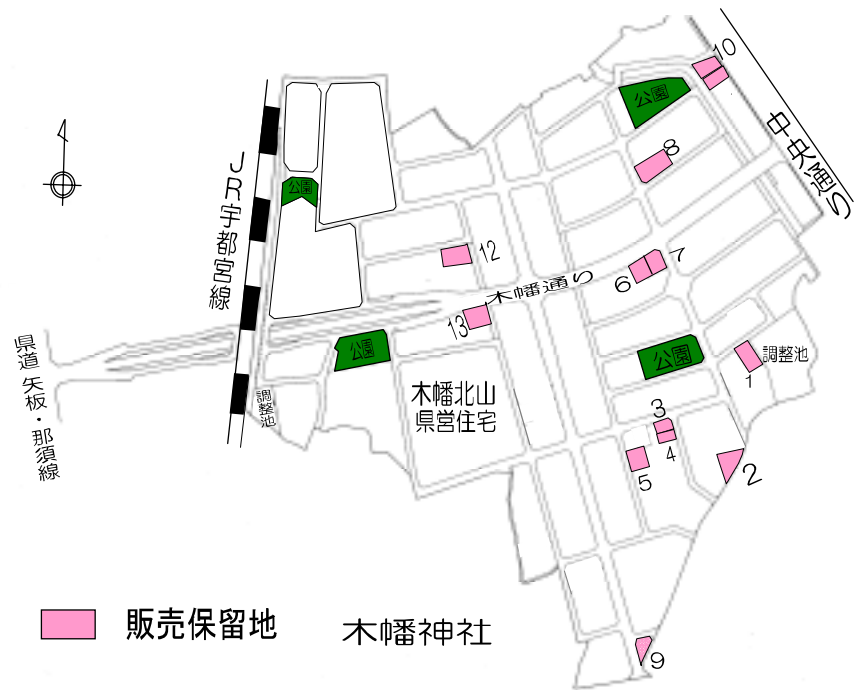


保留地（宅地）を公売いたします！

木幡土地区画整理事業地内の保留地（宅地）を公売いたします。販売する保留地（宅地）は即建築可能です。

木幡土地区画整理事業地区内保留地

番号	所在		面積 ㎡ (参考坪)	販売価格 (円)	用途地域
	街区	符号			
1	25	3	482.15 (145.85)	11,100,000	第一種低層住居
2	26	4-2	556.72 (168.40)	7,910,000	第一種低層住居
3	27	4	217.46 (65.78)	6,110,000	第一種低層住居
4	27	11	217.02 (65.64)	5,970,000	第一種低層住居
5	27	9	450.00 (136.12)	10,900,000	第一種低層住居
6	31	3-2	385.69 (116.67)	12,600,000	第二種住居
7	31	3-3	385.69 (116.67)	12,900,000	第二種住居
8	16	5	762.35 (230.61)	8,390,000	第一種低層住居
9	35	1	273.99 (82.88)	4,380,000	準工業
10	19	1	345.76 (104.59)	13,100,000	第二種住居
11	19	9	320.00 (96.80)	12,000,000	第二種住居
12	7	17	514.29 (155.57)	11,400,000	第二種住居
13	41	2	310.98 (94.07)	9,210,000	第二種住居



用途地域に加え、「地区計画」も定められていますので、良好な居住環境が形成されています。

「地区計画」についての詳しい内容は都市建設課までお問い合わせください。

申し込み方法

【申し込み資格】 ①都市計画法に規定されている用途地域にあった土地利用をする方。

②土地引き渡し後、善良な管理を行う方。

【申し込み期間】 4月20日（金）～5月11日（金）8：30～17：00※閉庁日を除く。

【申し込み方法】 都市建設課窓口でお申し込みください。（保健福祉センター2階）

【その他】 申し込み多数の場合は抽選となります。（後日、抽選の日時・場所などをご連絡いたします。）

【問い合わせ】 矢板市都市建設課 市街地整備班 ☎0287（43）6213

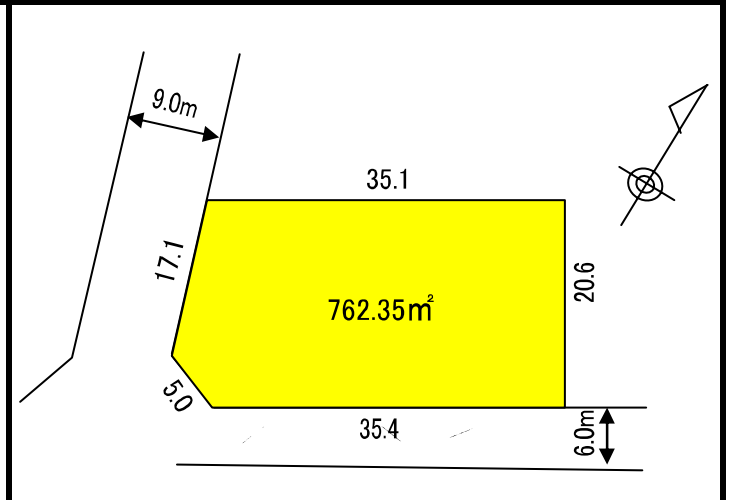
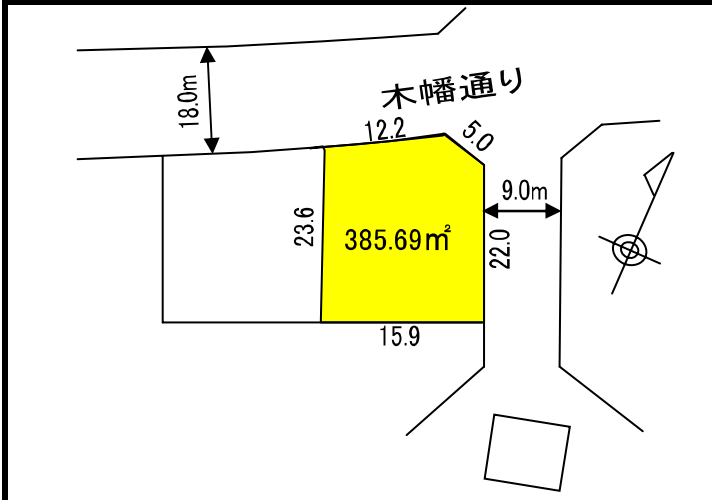


木幡土地区画整理事業地区

1	所在地 (街区)	矢板市木幡 25街区3	面積 (約坪)	2	所在地 (街区)	矢板市木幡 26街区4-2	面積 (約坪)
	価格	11,100,000円	145.85		価格	7,910,000円	168.40
3	所在地 (街区)	矢板市木幡 27街区4	面積 (約坪)	4	所在地 (街区)	矢板市木幡 27街区11	面積 (約坪)
	価格	6,110,000円	65.78		価格	5,970,000円	65.64
5	所在地 (街区)	矢板市木幡 27街区9	面積 (約坪)	6	所在地 (街区)	矢板市木幡 31街区3-2	面積 (約坪)
	価格	10,900,000円	136.12		価格	12,600,000円	116.67

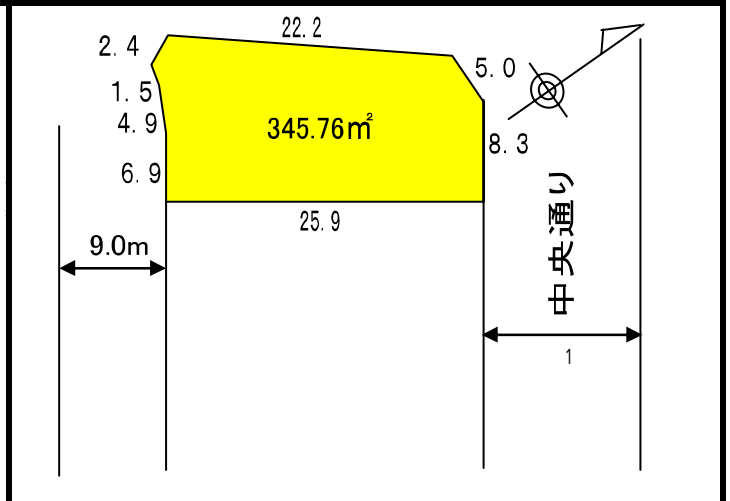
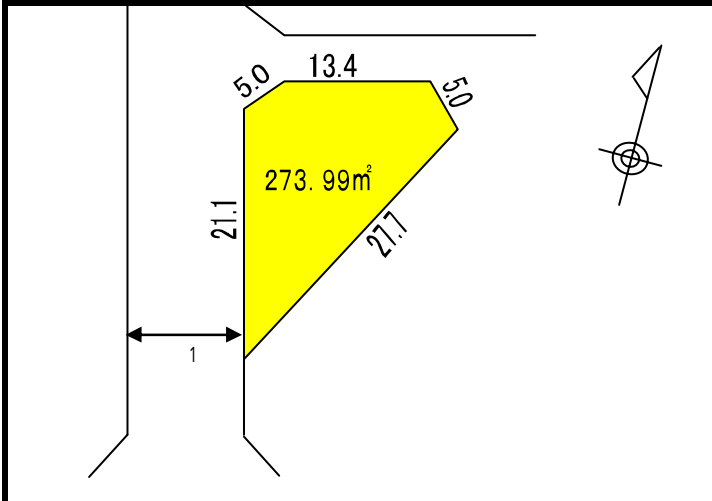
木幡土地区画整理事業地区

7	所在地 (街区)	矢板市木幡 31街区3-3	面積 (約坪)	8	所在地 (街区)	矢板市木幡 16街区5	面積 (約坪)
	価格	12,900,000円	116.67		価格	8,390,000円	230.61



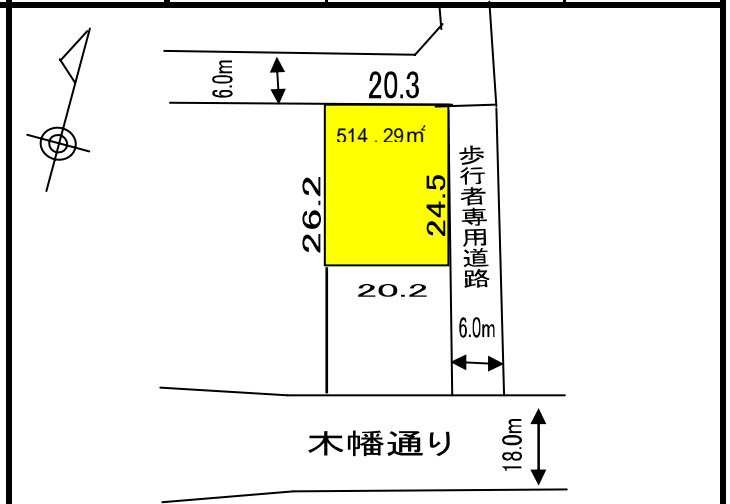
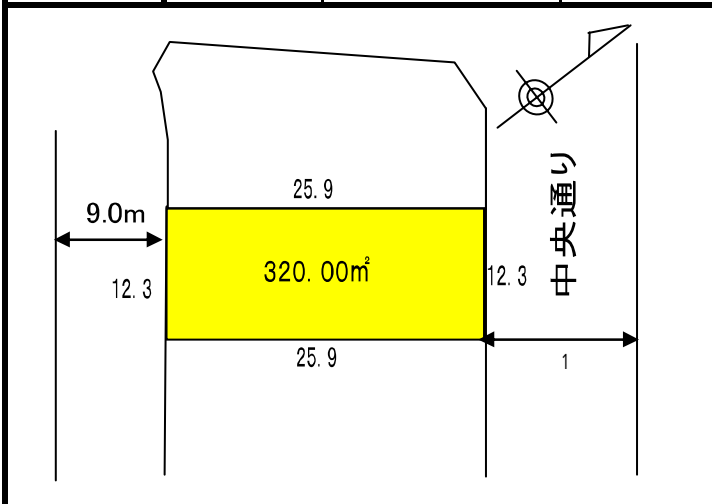
9	所在地 (街区)	矢板市木幡 35街区1	面積 (約坪)
	価格	4,380,000円	82.88

10	所在地 (街区)	矢板市木幡 19街区1	面積 (約坪)
	価格	13,100,000円	104.59



11	所在地 (街区)	矢板市木幡 19街区9	面積 (約坪)
	価格	12,000,000円	96.80

12	所在地 (街区)	矢板市木幡 7街区17	面積 (約坪)
	価格	11,400,000円	155.57



木幡土地区画整理事業地区

3/3

