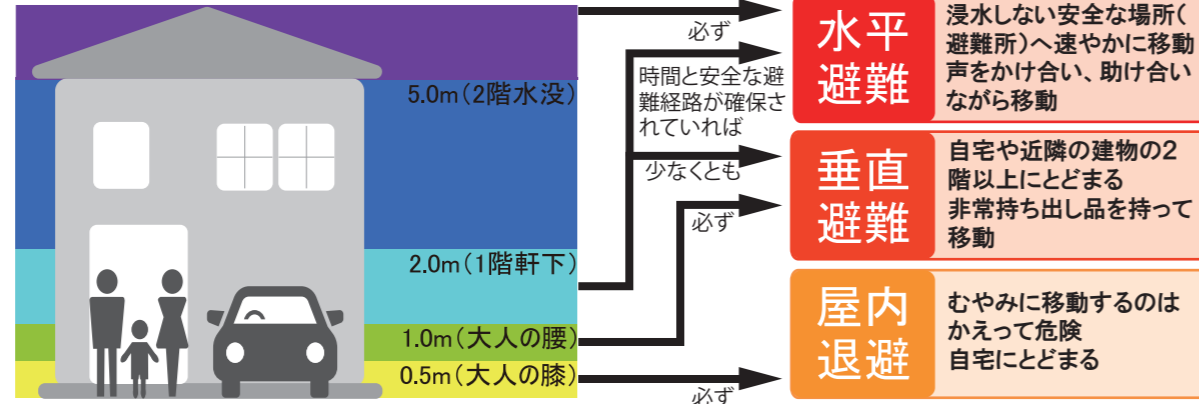
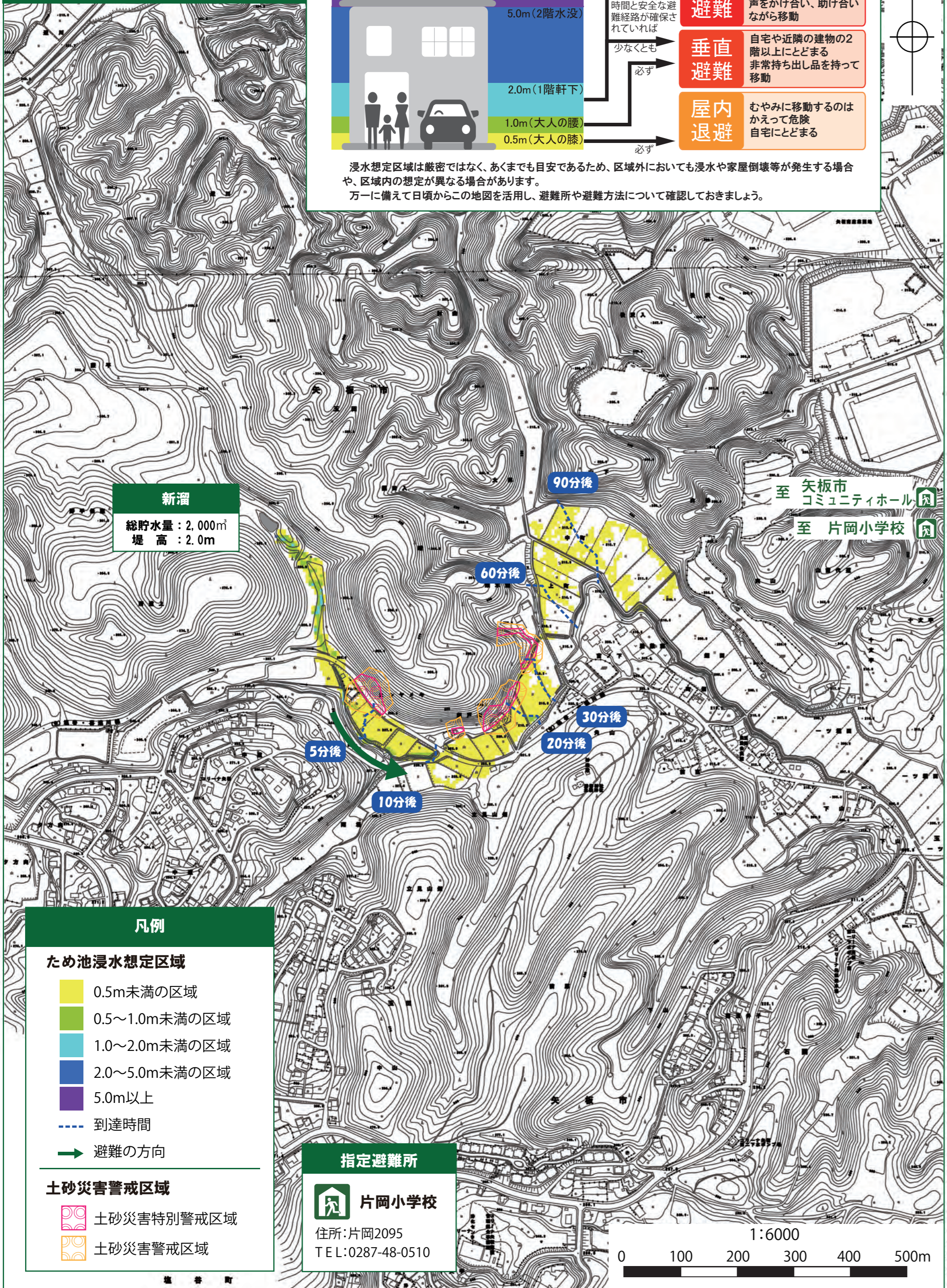


# 最大浸水深のマップ

## 浸水深と避難行動の目安



浸水想定区域は厳密ではなく、あくまでも目安であるため、区域外においても浸水や家屋倒壊等が発生する場合や、区域内の想定が異なる場合があります。  
万一に備えて日頃からこの地図を活用し、避難所や避難方法について確認しておきましょう。



**新溜**  
総貯水量：2,000m<sup>3</sup>  
堤高：2.0m

至 矢板市  
コミュニティホール  
至 片岡小学校

**凡例**

**ため池浸水想定区域**

- 0.5m未満の区域
- 0.5~1.0m未満の区域
- 1.0~2.0m未満の区域
- 2.0~5.0m未満の区域
- 5.0m以上
- 到達時間
- 避難の方向

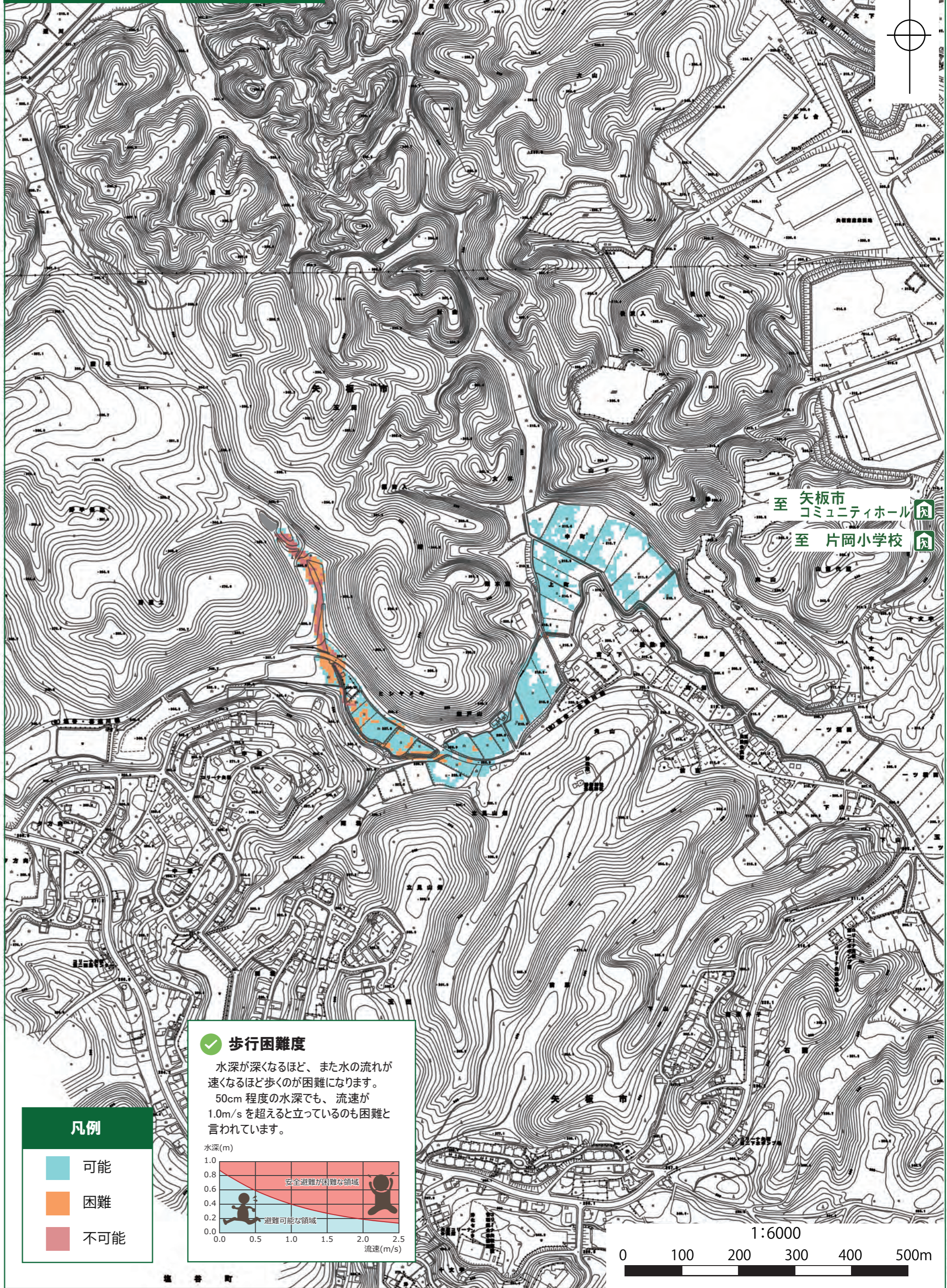
**土砂災害警戒区域**

- 土砂災害特別警戒区域
- 土砂災害警戒区域

**指定避難所**

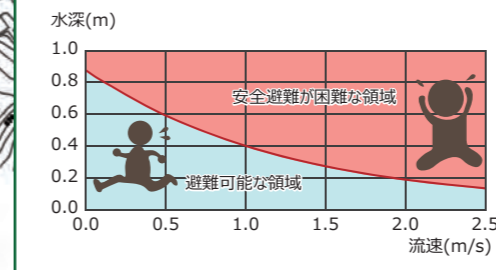
片岡小学校  
住所：片岡2095  
TEL：0287-48-0510

# 歩行困難度のマップ



**歩行困難度**

水深が深くなるほど、また水の流が速くなるほど歩くのが困難になります。  
50cm 程度の水深でも、流速が1.0m/s を超えると立っているのも困難と言われています。



**凡例**

- 可能
- 困難
- 不可能