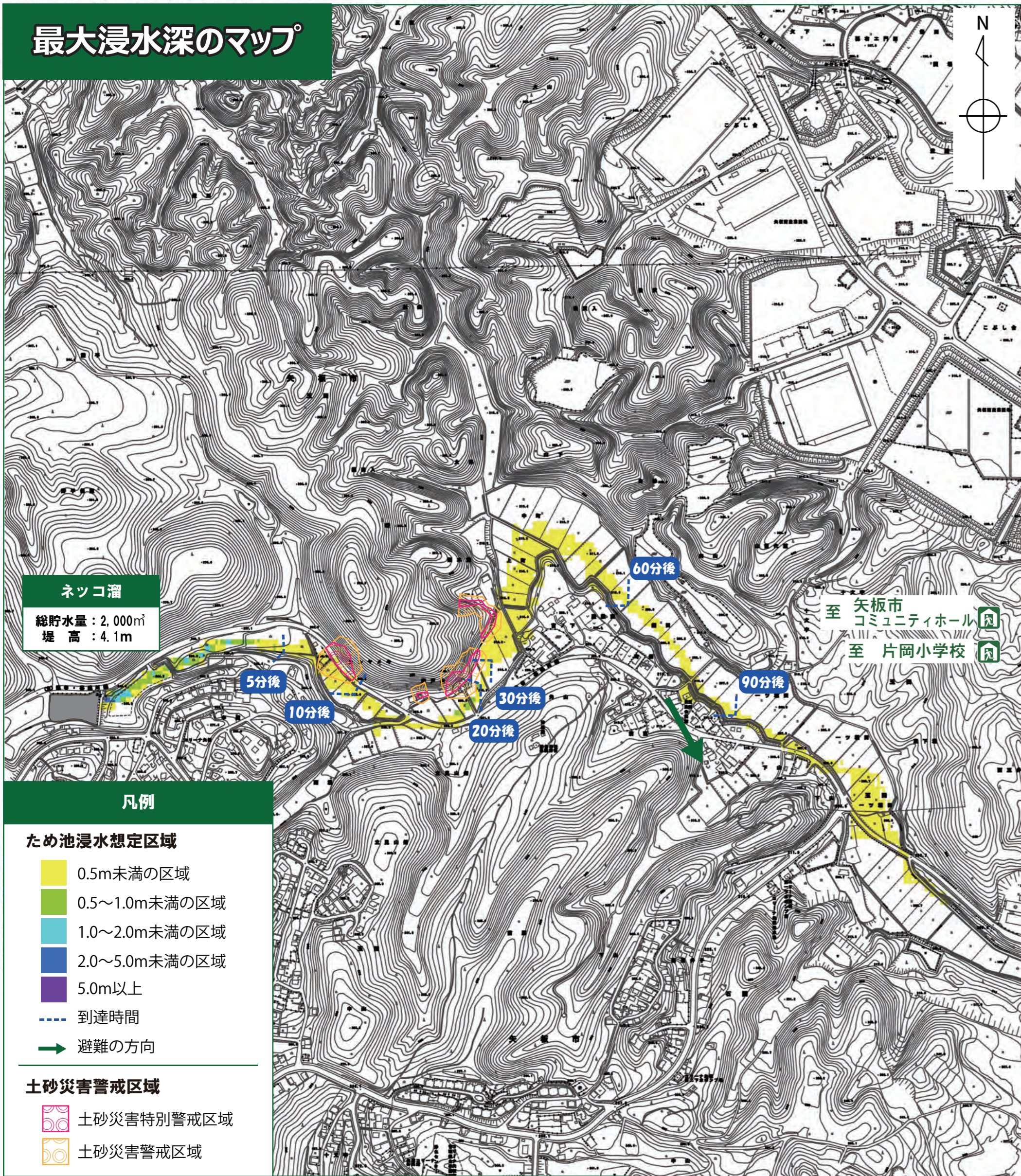


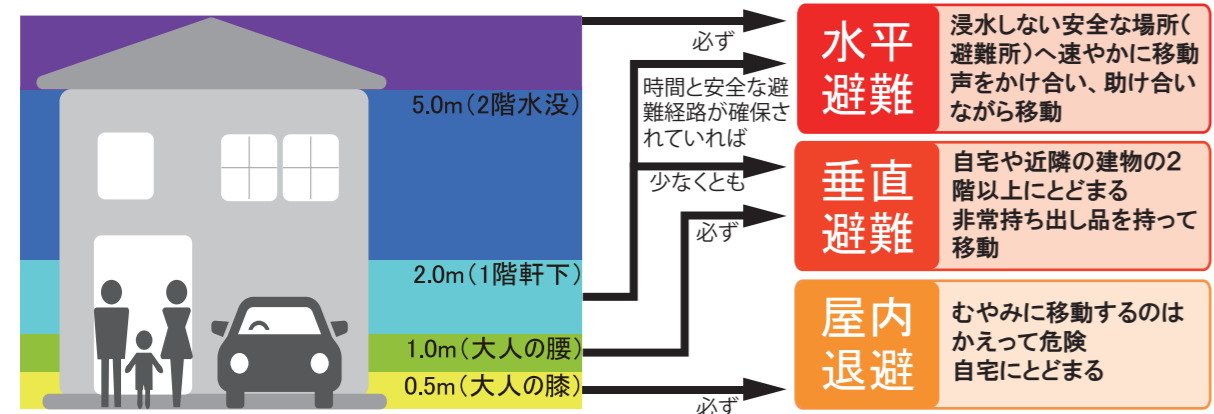
最大浸水深のマップ



ネッコ溜
 総貯水量：2,000m³
 堤高：4.1m

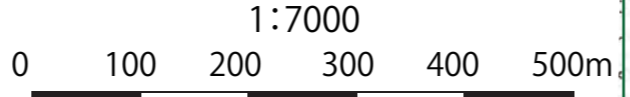
- 凡例**
- 0.5m未満の区域
 - 0.5～1.0m未満の区域
 - 1.0～2.0m未満の区域
 - 2.0～5.0m未満の区域
 - 5.0m以上
 - 到達時間
 - 避難の方向
- 土砂災害警戒区域**
- 土砂災害特別警戒区域
 - 土砂災害警戒区域

浸水深と避難行動の目安

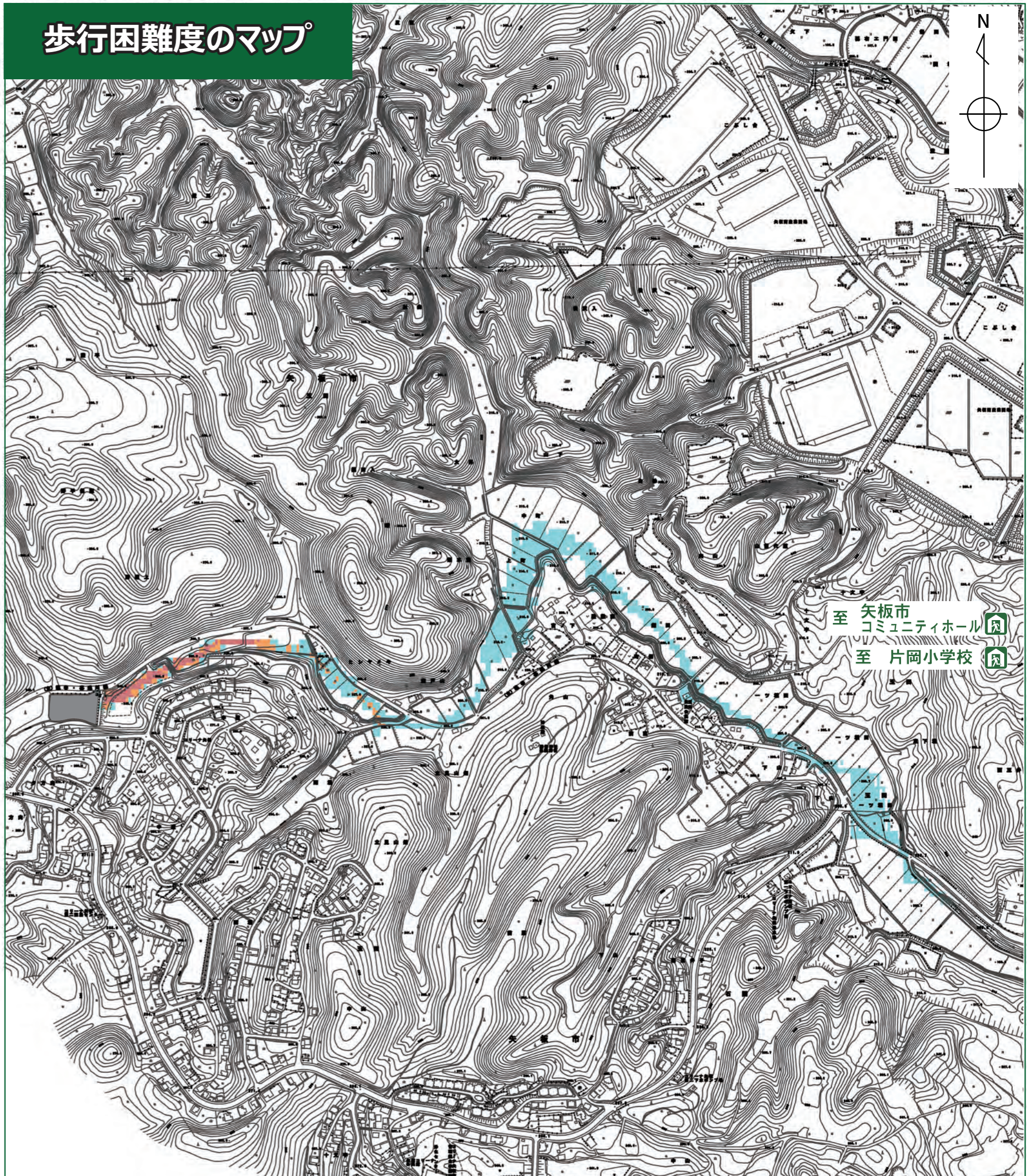


浸水想定区域は厳密ではなく、あくまでも目安であるため、区域外においても浸水や家屋倒壊等が発生する場合があります。区域内の想定が異なる場合があります。万が一備えて日頃からこの地図を活用し、避難所や避難方法について確認しておきましょう。

指定避難所
片岡小学校
 住所：片岡2095
 TEL：0287-48-0510



歩行困難度のマップ



- 凡例**
- 可能
 - 困難
 - 不可能

歩行困難度

水深が深くなるほど、また水の流れが速くなるほど歩くのが困難になります。50cm程度の水深でも、流速が1.0m/sを超えると立っているのも困難と言われています。

