

AED 小堀建設
0287-43-3644

AED すみれ幼稚園
0287442390

AED ハローワーク
0287430121

AED ドコモ
0120-376-720

AED 警察署
0287-43-0110

AED 塩那森林管理署
0287-43-0327

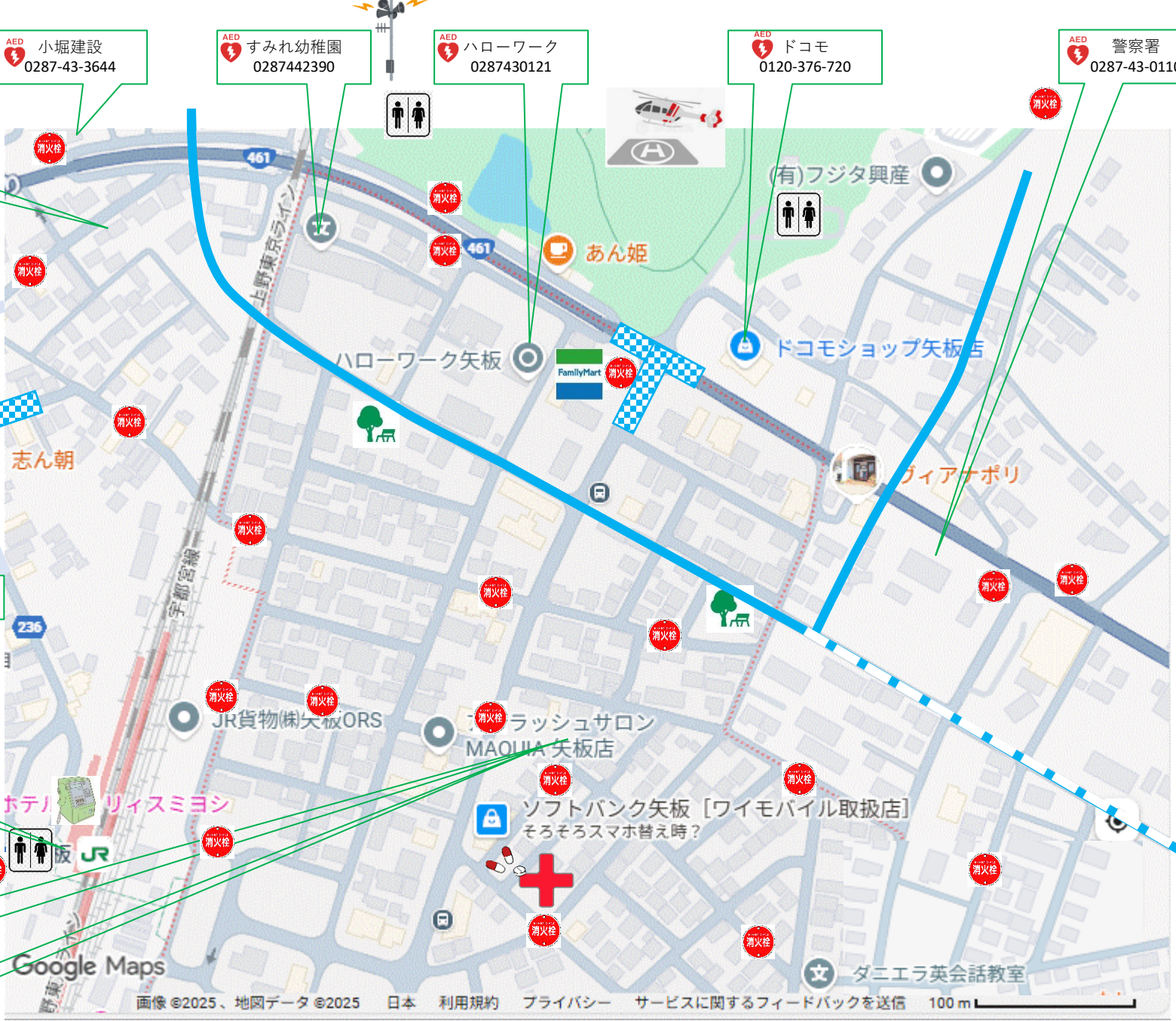
前新通り

月六年八和昭
組防消町板矢

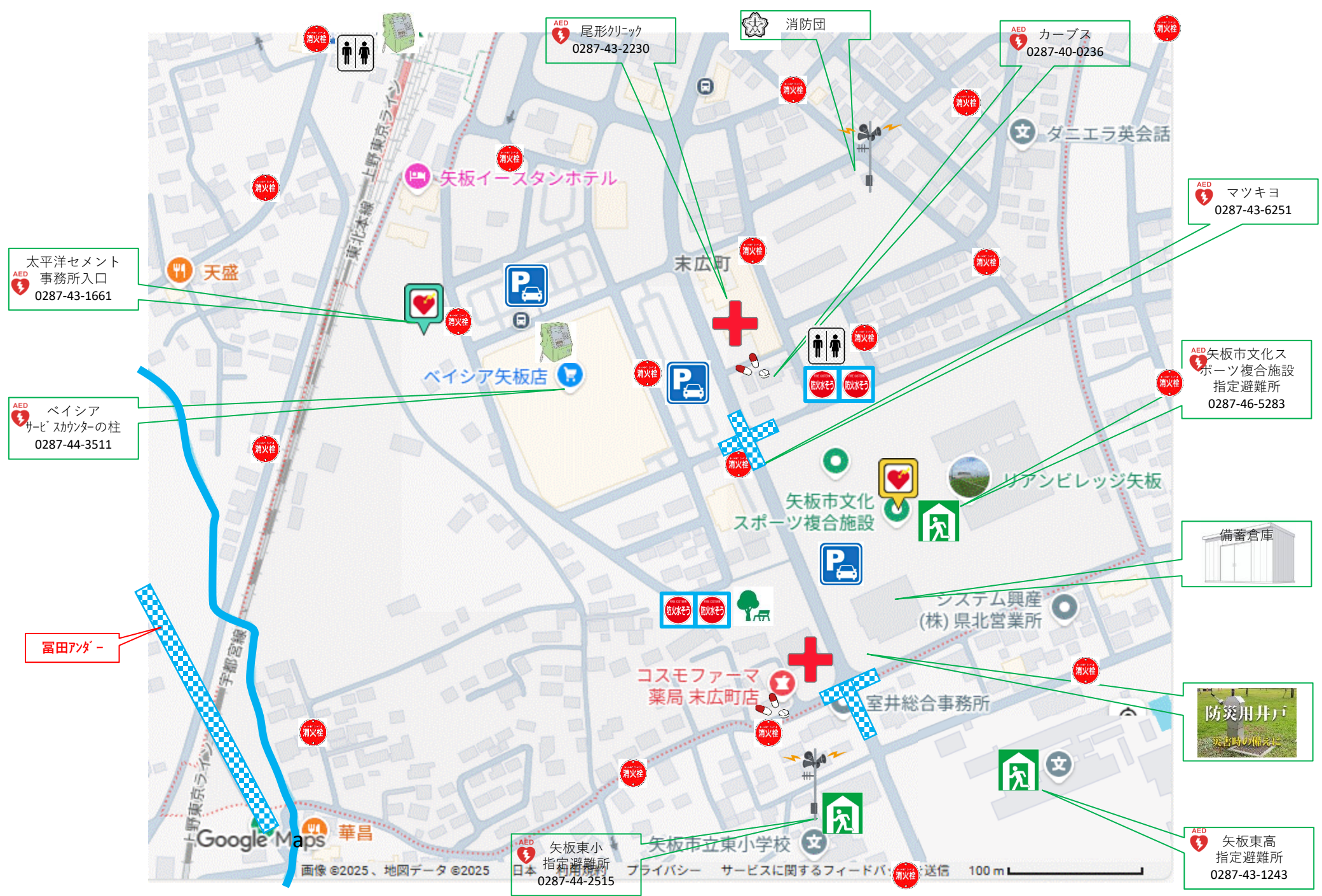
AED 矢板駅




末広町公民館



- 消火栓
- 防火水そう
- 公衆電話
- トイレ
- 指定避難所
- 医院
- コンビニ
- 薬局
- 公園
- 水路
- 氾濫箇所
- 駐車場
- 防災行政無線
- ヘリポート






矢板市 防災 ハザードマップ



全体版

あふれた川の水が来る高さ・逃げるところ


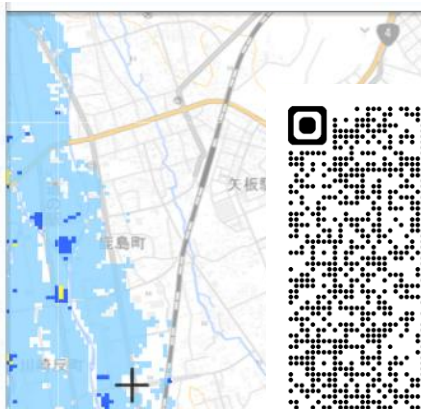


あふれた川の水が残る時間

浸水継続時間
(想定最大規模)
氾濫水到達後、浸水深が0.5mに達してからの浸水深を下回るまでの時間

凡例	12時間未満
	12時間～1日未満
	1日～3日未満
	3日～1週間未満
	1週間～2週間未満
	2週間以上～
	4週間以上～

※「2週間以上～」の色の場合、「4週間以上～」となる場合もあります。



川の水があふれると家が壊れるかもしれない所

家屋倒壊等氾濫想定区域
(河岸侵食)
家屋の流失・倒壊をもたらすような洪水時の河岸侵食が発生するおそれがある範囲

凡例




注意点

家屋倒壊等氾濫想定区域(河岸侵食)は、河川の河岸が侵食された場合における、家屋の倒壊・流出等の危険性がある区域の目安を示すものですが、個々の家屋の構造・強度特性等の違いから、この区域の境界は厳密ではなく、区域の目安を示すものとなっています。




家屋倒壊等氾濫想定区域(氾濫流)
家屋の流失・倒壊をもたらすような洪水の氾濫流が発生するおそれがある範囲





自宅の他、親戚・学校・勤務先・良く行く場所・旅行先などを事前に調べましょう。末広町自主防災班

防災関連 QRコード (スマホで読み取って下さい。)


[矢板市
災害時協力
井戸募集](#)



[道路冠水箇所
マップ
矢板市中心](#)




[応急手当
WEB講習](#)




[防災
危機管理
eカレッジ](#)

[災害用伝言
ダイヤル
\(171\)](#)



[ハザードマップ
ポータルサイト
\(全国版\)](#)



矢板市末広町防災AEDデジタルマップは、非営利目的の為、Google Mapsを利用しています。

更新履歴 (作成：末広町行政区自主防災班)

2026/3/11	とちぎまるっとマップ追加
2026/3/22	防災行政無線・ヘリコプターランデブーポイント追加(矢板市生活環境課様情報)
2026/6/1	矢板市ハザードマップ更新