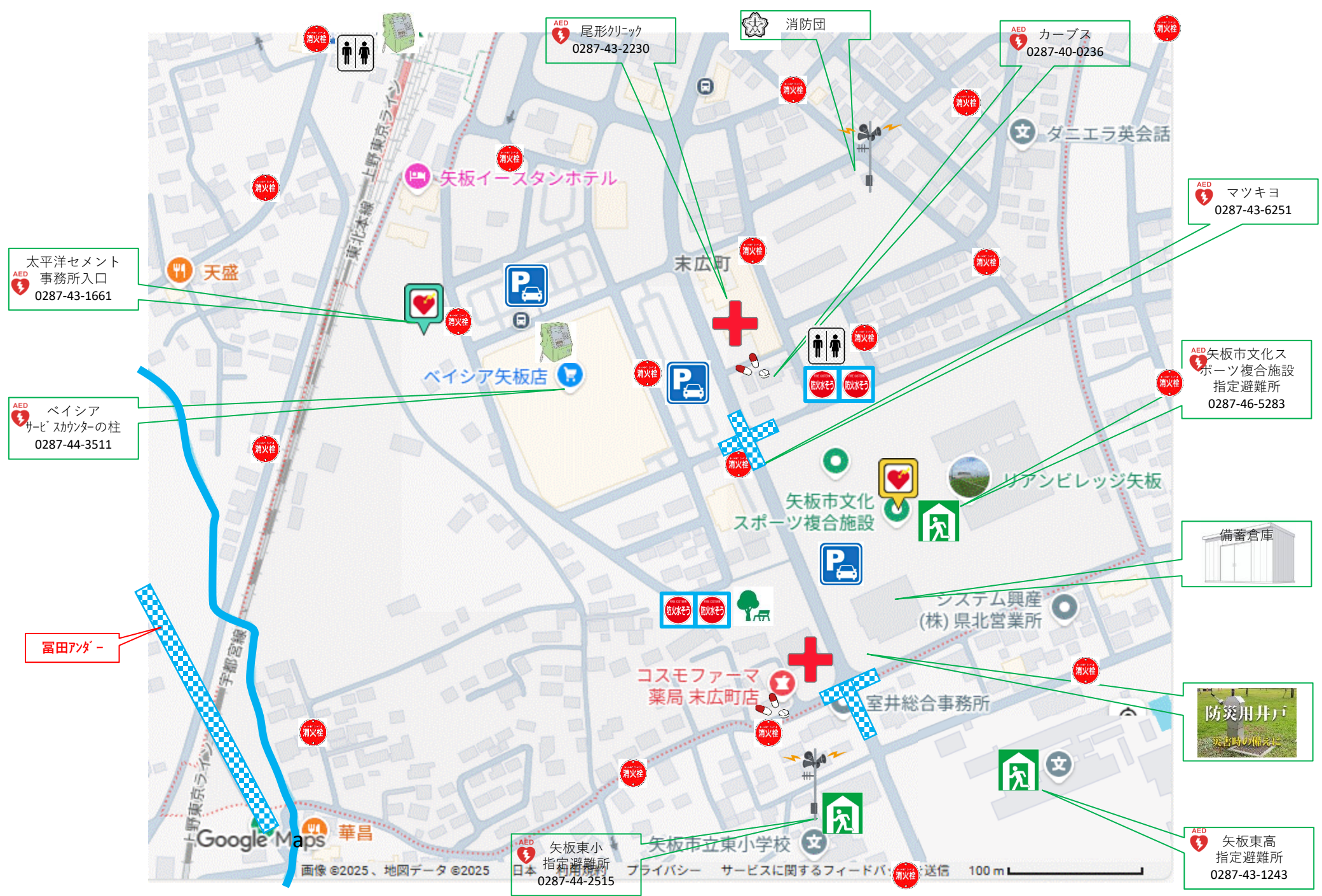



- 消火栓
- 防火水そう
- 公衆電話
- トイレ
- 指定避難所
- 医院
- コンビニ
- 薬局
- 公園
- 水路
- 氾濫箇所
- 駐車場
- 防災行政無線
- ヘリポート




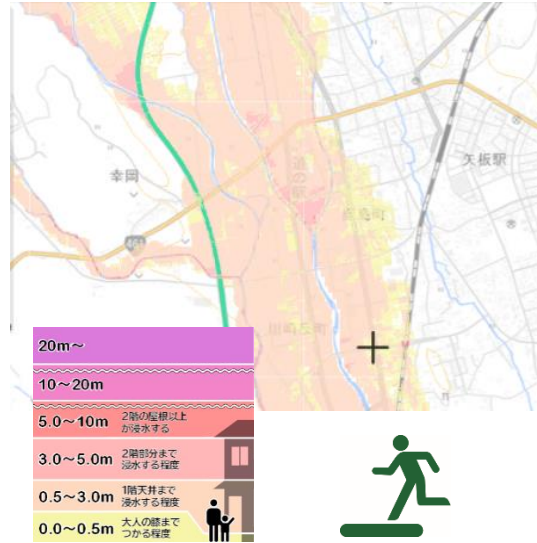


# 矢板市 防災 ハザードマップ



令和8年版

## あふれた川の水が来る高さ・逃げるところ


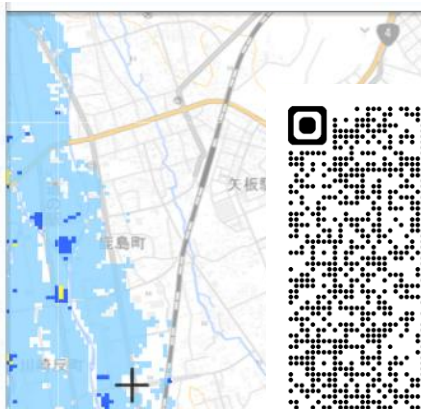


## あふれた川の水が残る時間

浸水継続時間  
(想定最大規模)  
氾濫水到達後、浸水深が0.5mに達してからその浸水深を下回るまでの時間

凡例	浸水継続時間
12時間未満	12時間未満
12時間~1日未満	12時間~1日未満
1日~3日未満	1日~3日未満
3日~1週間未満	3日~1週間未満
1週間~2週間未満	1週間~2週間未満
2週間以上~	2週間以上~
4週間以上~	4週間以上~

※「2週間以上~」の色の場合、「4週間以上~」となる場合もあります。




## 川の水があふれると家が壊れるかもしれない所


家屋倒壊等氾濫想定区域  
(河岸侵食)  
家屋の流失・倒壊をもたらすような洪水時の河岸侵食が発生するおそれがある範囲



注意点  
家屋倒壊等氾濫想定区域(河岸侵食)は、河川の河岸が侵食された場合における、家屋の倒壊・流出等の危険性がある区域の目安を示すものですが、個々の家屋の構造・強度特性等の違いから、この区域の境界は厳密ではなく、区域の目安を示すものとなっています。




家屋倒壊等氾濫想定区域(氾濫流)  
家屋の流失・倒壊をもたらすような洪水の氾濫流が発生するおそれがある範囲





自宅の他、親戚・学校・勤務先・良く行く場所・旅行先などを事前に調べましょう。末広町自主防災班

防災関連 QRコード (スマホで読み取って下さい。)


[矢板市  
災害時協力  
井戸募集](#)



[道路冠水箇所  
マップ  
矢板市中心](#)




[応急手当  
WEB講習](#)




[防災  
危機管理  
eカレッジ](#)

[災害用伝言  
ダイヤル  
\(171\)](#)



[ハザードマップ  
ポータルサイト  
\(全国版\)](#)



矢板市末広町防災AEDデジタルマップは、非営利目的の為、Google Mapsを利用しています。

## 更新履歴 (作成：末広町行政区自主防災班)

2026/3/11	とちぎまるっとマップ追加
2026/3/22	防災行政無線・ヘリコプターランデブーポイント追加(矢板市生活環境課様情報)
2026/6/1	<a href="#">矢板市ハザードマップ更新</a>