

ハザードマップの見かた

洪水浸水想定区域について

- この洪水浸水想定区域図は、箒川・内川・鬼怒川の洪水予報区間について、水防法の規定等により定められた想定最大規模降雨による洪水浸水想定区域、浸水した場合に想定される水深を表示したものです。
- この洪水浸水想定区域図は、現時点の箒川・内川・鬼怒川の河道及び洪水調節施設の整備状況を勘案して、想定最大規模降雨に伴う洪水により箒川・内川・鬼怒川が氾濫した場合の浸水の状況をシュミレーションにより予測したものです。
- このシミュレーションの実施にあたっては、**支川の決壊によるはん濫、想定を超える降雨、内水によるはん濫等を考慮していません**ので、この洪水浸水想定区域に指定されていない区域においても浸水が発生する場合や、想定される水深が実際の浸水深と異なる場合があります。
- なお、この洪水浸水想定区域図は、箒川・内川・鬼怒川のはん濫により生じる洪水浸水想定区域と想定される水深等を示した図であるため、隣接する河川の氾濫の影響が考えられる区域では、別途、当該河川の洪水浸水想定区域図を参照する必要があります。

浸水ランクの目安

水防法改正後（平成29年6月）の浸水深ランクの目安をお知らせします。ただし、建物や土地の状況により浸水による被害は異なります。

家屋イメージ	浸水深と目安	浸水前の行動指針	浸水後の行動指針	
	10 ~ 20m	5 ~ 7階が浸水する程度	◎立ち退き避難	
	5 ~ 10m	3階の全てが浸水する程度	3.0m以上の浸水想定エリアの場合、家屋の2階以上も浸水することが想定されますので、浸水前段階を含め、早めの避難を心がけてください。	
	3 ~ 5m	2階の全てが浸水する程度	◎立ち退き避難 △自宅待機(垂直避難)	△自宅待機(垂直避難)
	0.5 ~ 3m	1階の全てが浸水する程度	◎立ち退き避難 ○自宅待機(垂直避難)	○自宅待機(垂直避難)
	~ 0.5m	大人の膝まで浸水する程度	◎立ち退き避難 ○自宅待機(垂直避難)	○自宅待機(垂直避難)

自宅待機(垂直避難)の場合、浸水が長時間に及ぶ場合も想定されますので、日頃から十分な備えを心がけてください。

浸水が浅い場合でも、浸水後の避難は危険です。日頃から十分な備えを心がけてください。

※地図上で着色のない区域でも河川や水路の近くなどにお住いの方は、日頃より浸水があった場合を想定し、自ら対応や備えをしておきましょう。

その他の掲載情報について

宮川・荒川について

- ダムの下流域にあたる、宮川・荒川については、異常洪水時防災操作により放流がおこなわれた場合の浸水想定図です。

土砂災害(特別)警戒区域

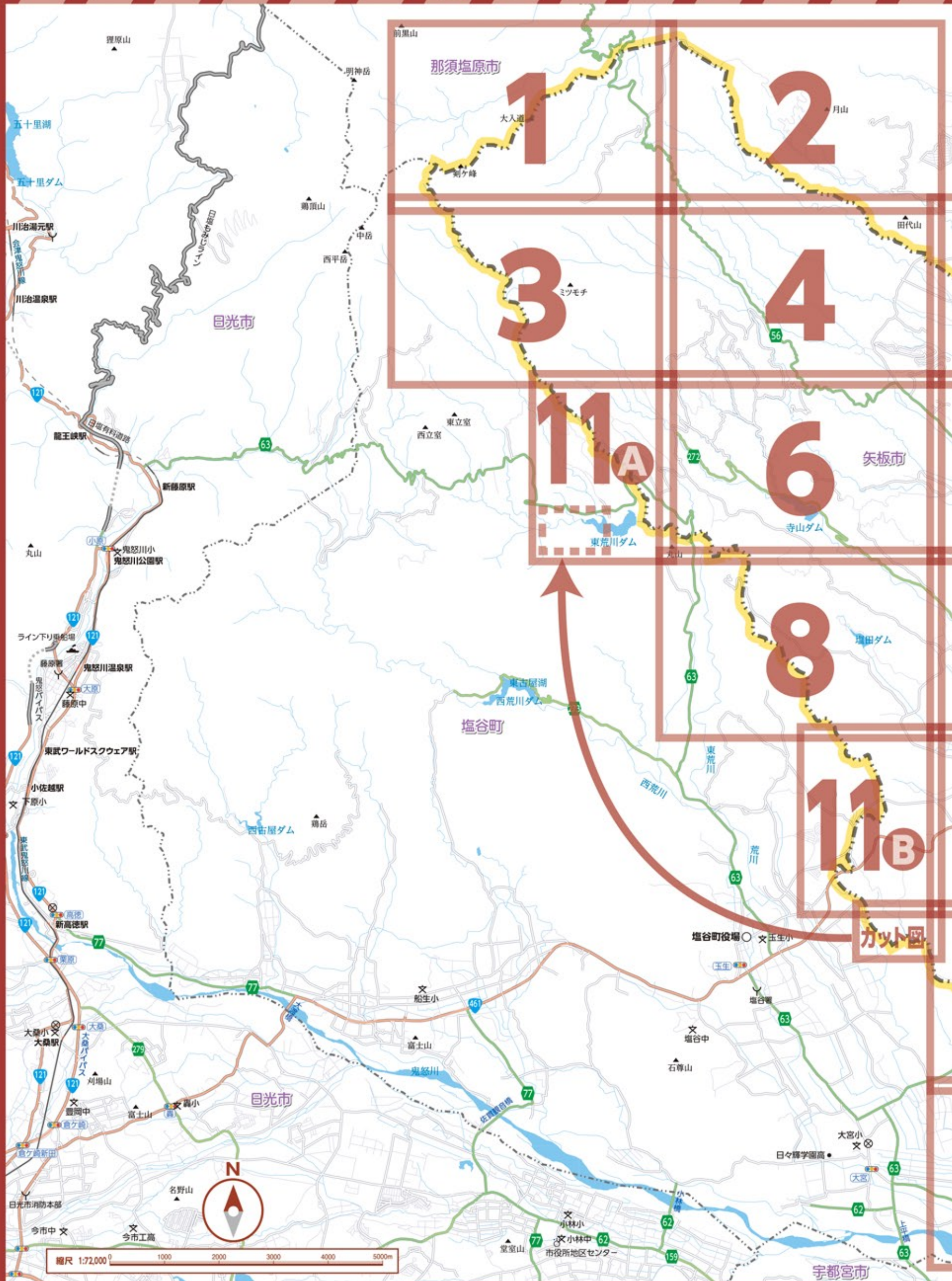
- 土砂災害(特別)警戒区域は、栃木県と国(国土交通省)で調査したデータ(急傾斜地・土石流)を基に掲載しています。
- 土砂災害(特別)警戒区域は、現地調査等により把握されたものです。地図に表示されている箇所以外でも土砂災害が発生する可能性があります。

避難所・避難場所

- 災害が発生した場合、又は発生する恐れがある場合に避難する場所です。
- このハザードマップにより、洪水・地震・その他の災害等における自宅周辺・勤務地の避難所・場所の確認等をしてください。
- 施設・場所によっては浸水が想定される地域内にあるものがあります。避難に際しては状況を確認し避難してください。

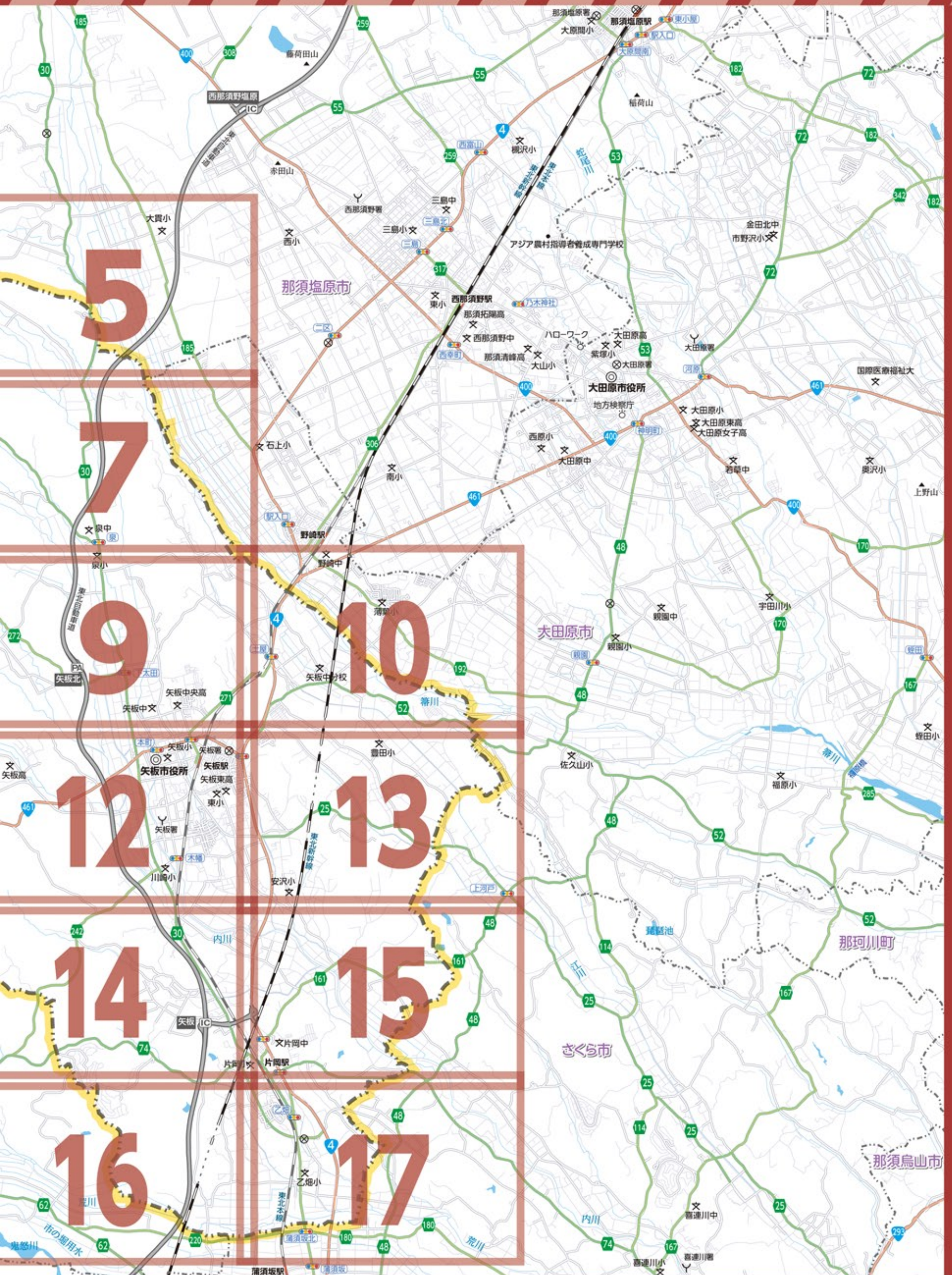


全体図



この地図の作成に当たっては、国土地理院長の承認を得て、同院発行の50万分1地方図、2万5千分1地形図及び電子地形図25000を使用した。(承認番号平29情使、第444-1302号)

全体図



凡 例			
地図記号	表示項目	地図記号	表示項目
	指定避難所		警察署・交番・駐在所
	主要地方道・県道		郵便局
	国道		医療機関
	高速道路		駅
	市役所		信号・交差点名称
	消防署・消防団		公民館

洪水浸水想定区域 浸水した場合に想定される水深

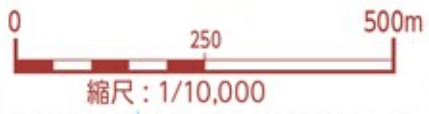
	0～0.5m 未満
	0.5～3.0m 未満
	3.0～5.0m 未満
	5.0～10.0m 未満
	家屋倒壊等氾濫想定区域

ダム下流河川の浸水想定 浸水した場合に想定される水深

	0～0.5m 未満
	0.5～3.0m 未満
	3.0～5.0m 未満
	5.0～10.0m 未満
	家屋倒壊等氾濫想定区域

土砂災害警戒区域等

	土砂災害警戒区域
	土砂災害特別警戒区域



那須塩原市

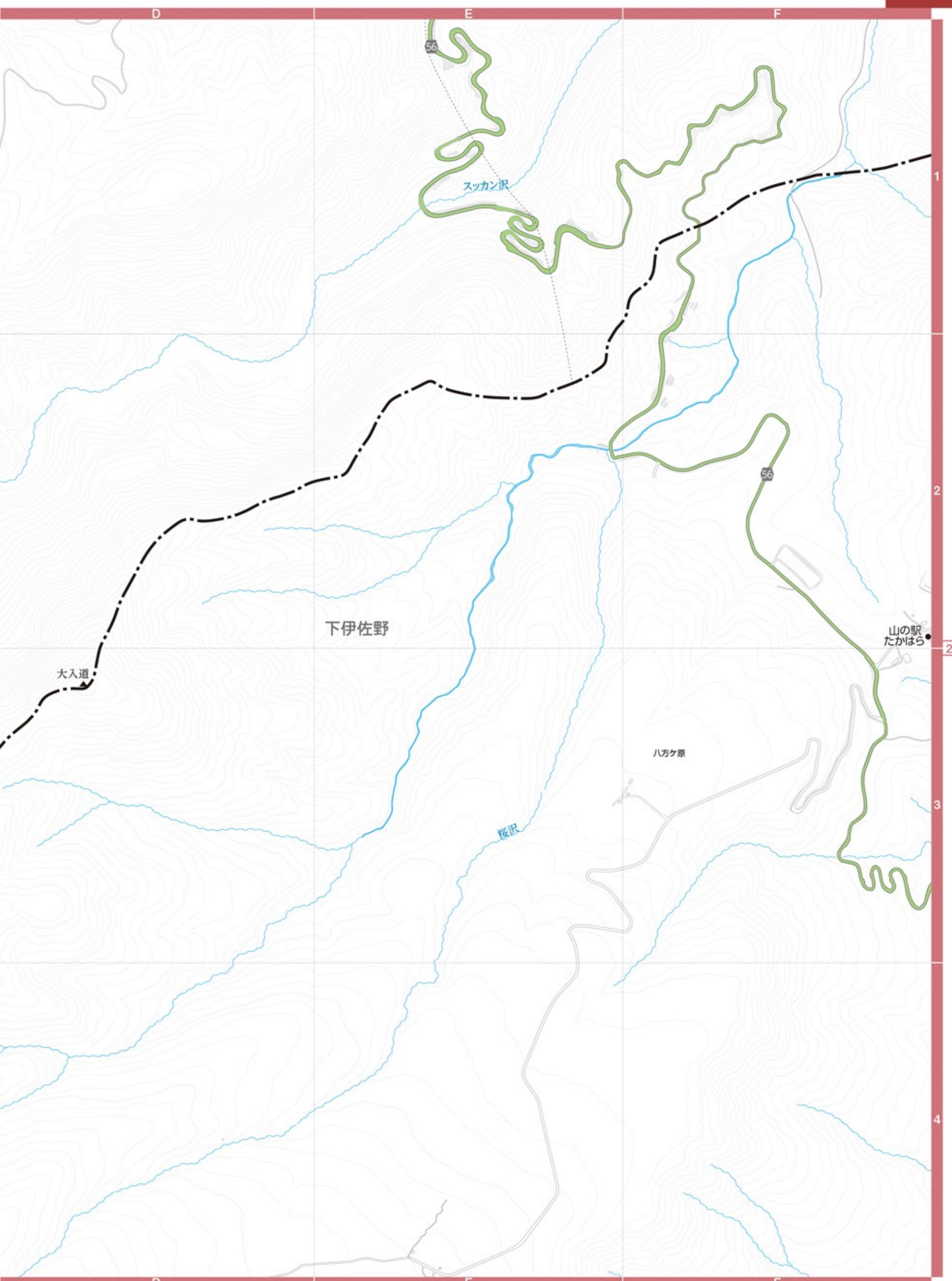
塩谷町

長井

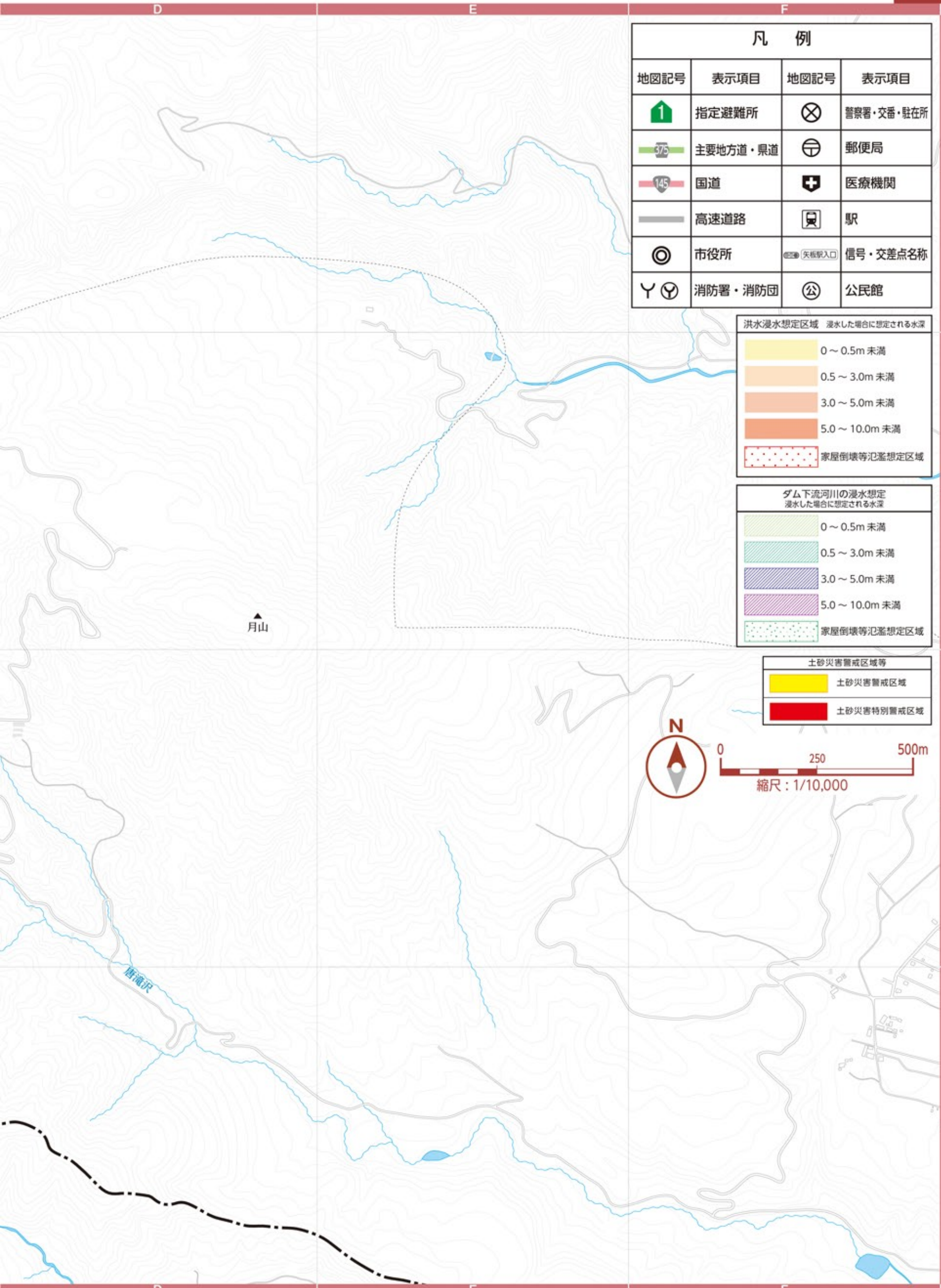
矢板市

剣ヶ峰

八海山神社







凡 例			
地図記号	表示項目	地図記号	表示項目
	指定避難所		警察署・交番・駐在所
	主要地方道・県道		郵便局
	国道		医療機関
	高速道路		駅
	市役所		信号・交差点名称
	消防署・消防団		公民館

洪水浸水想定区域 浸水した場合に想定される水深	
	0～0.5m 未満
	0.5～3.0m 未満
	3.0～5.0m 未満
	5.0～10.0m 未満
	家屋倒壊等氾濫想定区域

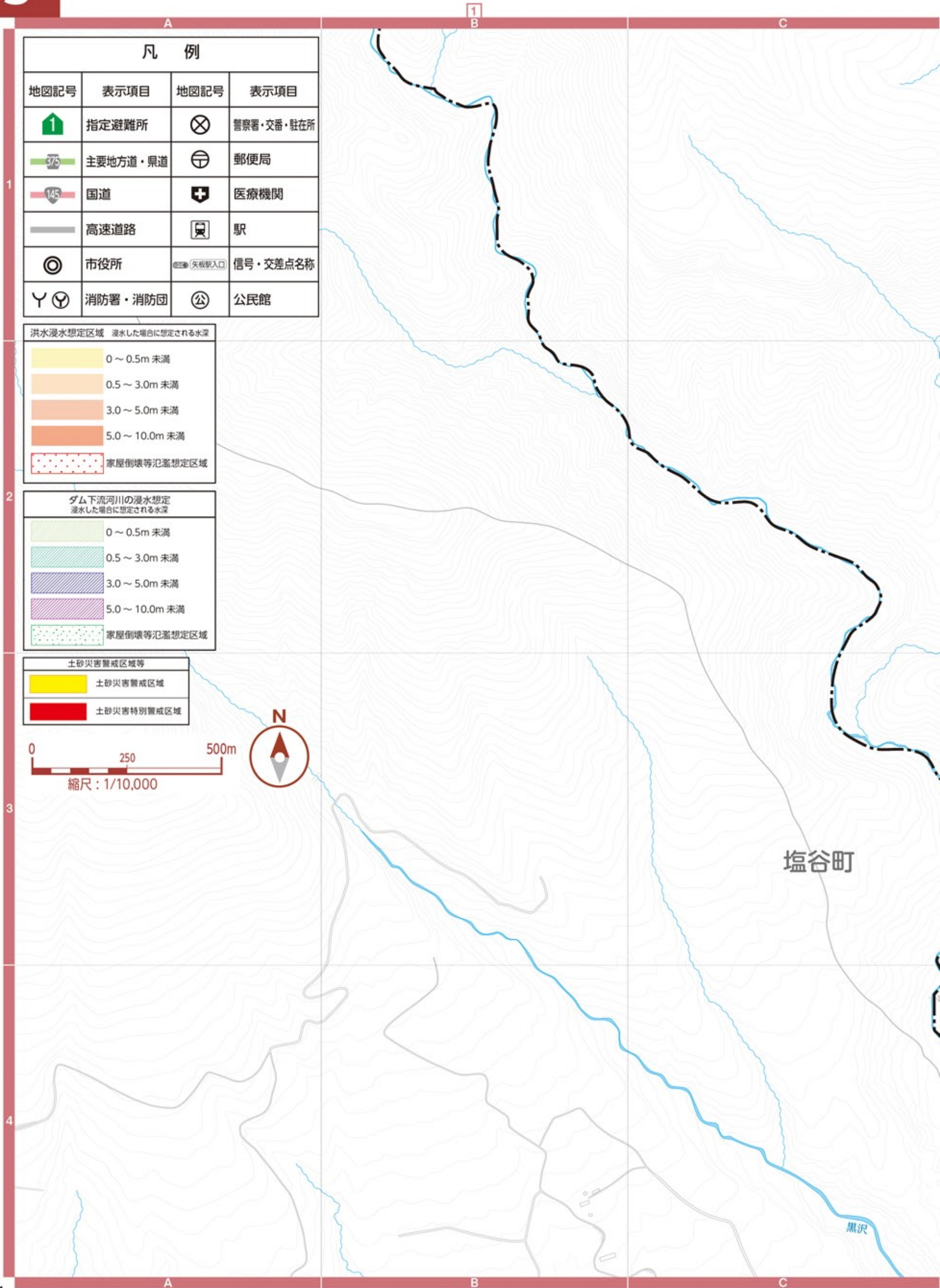
ダム下流河川の浸水想定 浸水した場合に想定される水深	
	0～0.5m 未満
	0.5～3.0m 未満
	3.0～5.0m 未満
	5.0～10.0m 未満
	家屋倒壊等氾濫想定区域

土砂災害警戒区域等	
	土砂災害警戒区域
	土砂災害特別警戒区域



▲ 月山

唐滝沢



凡 例

地図記号	表示項目	地図記号	表示項目
	指定避難所		警察署・交番・駐在所
	主要地方道・県道		郵便局
	国道		医療機関
	高速道路		駅
	市役所		信号・交差点名称
	消防署・消防団		公民館

洪水浸水想定区域 浸水した場合に想定される水深

	0～0.5m 未満
	0.5～3.0m 未満
	3.0～5.0m 未満
	5.0～10.0m 未満
	家屋倒壊等氾濫想定区域

ダム下流河川の浸水想定

浸水した場合に想定される水深

	0～0.5m 未満
	0.5～3.0m 未満
	3.0～5.0m 未満
	5.0～10.0m 未満
	家屋倒壊等氾濫想定区域

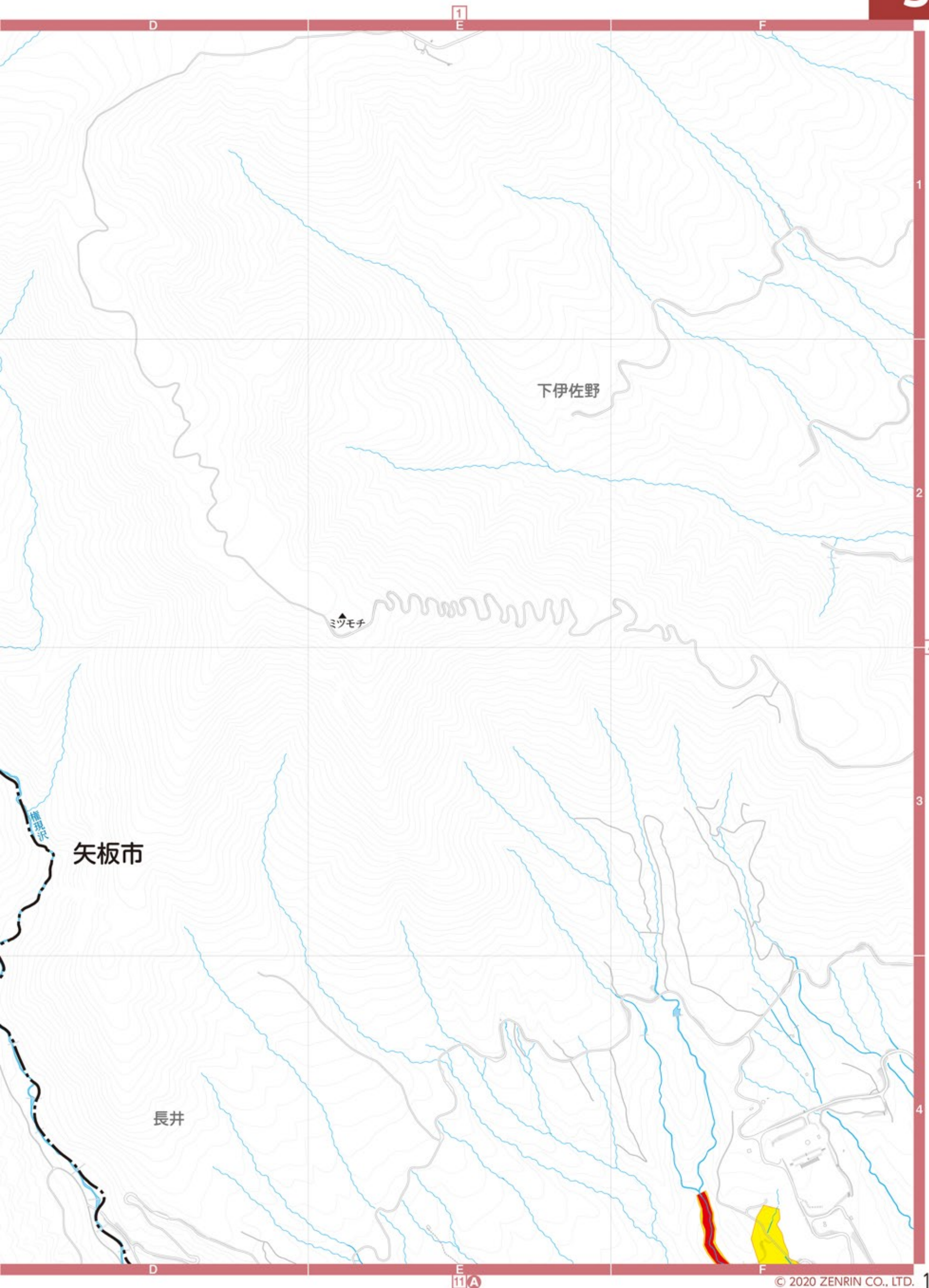
土砂災害警戒区域等

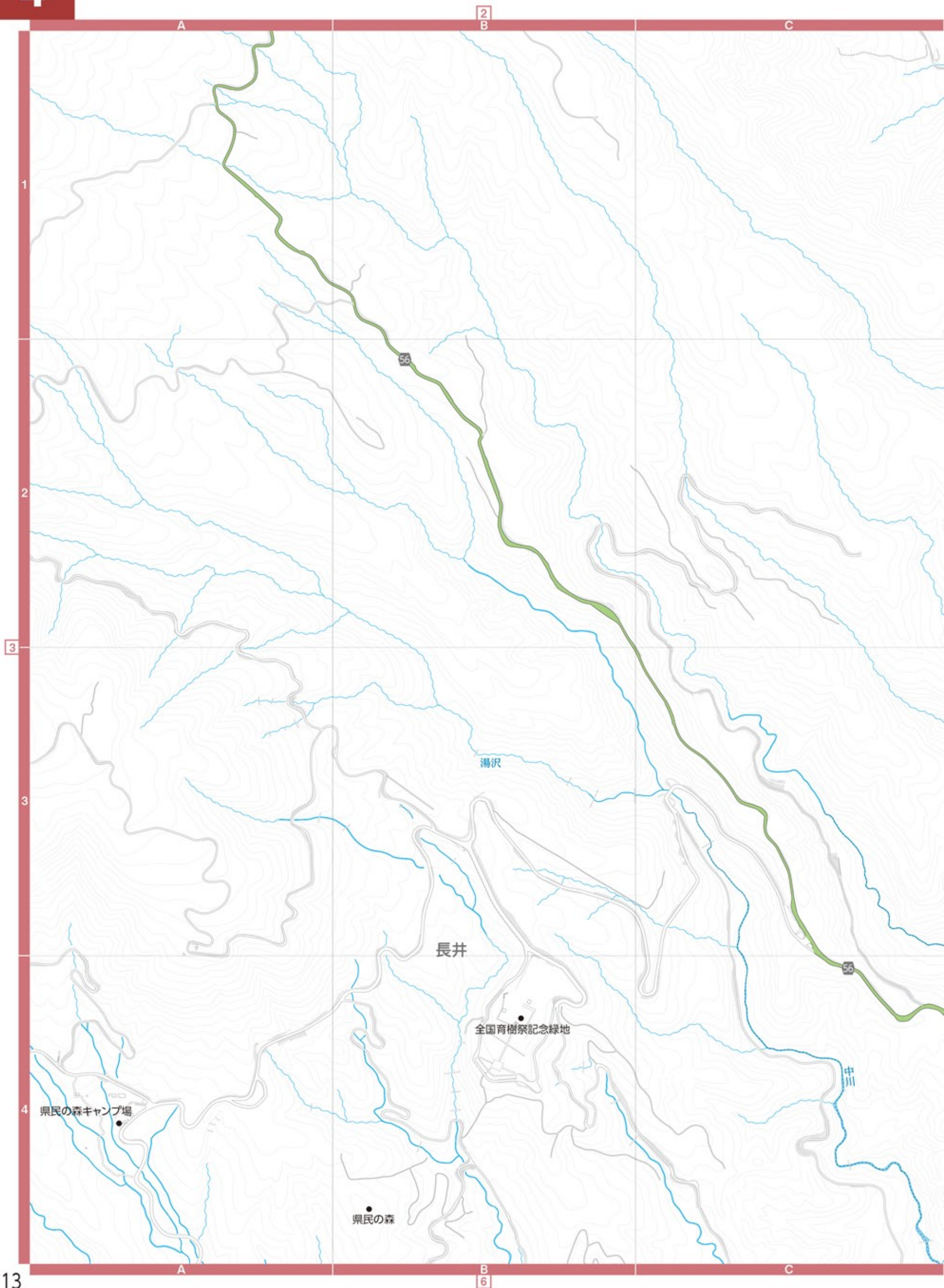
	土砂災害警戒区域
	土砂災害特別警戒区域

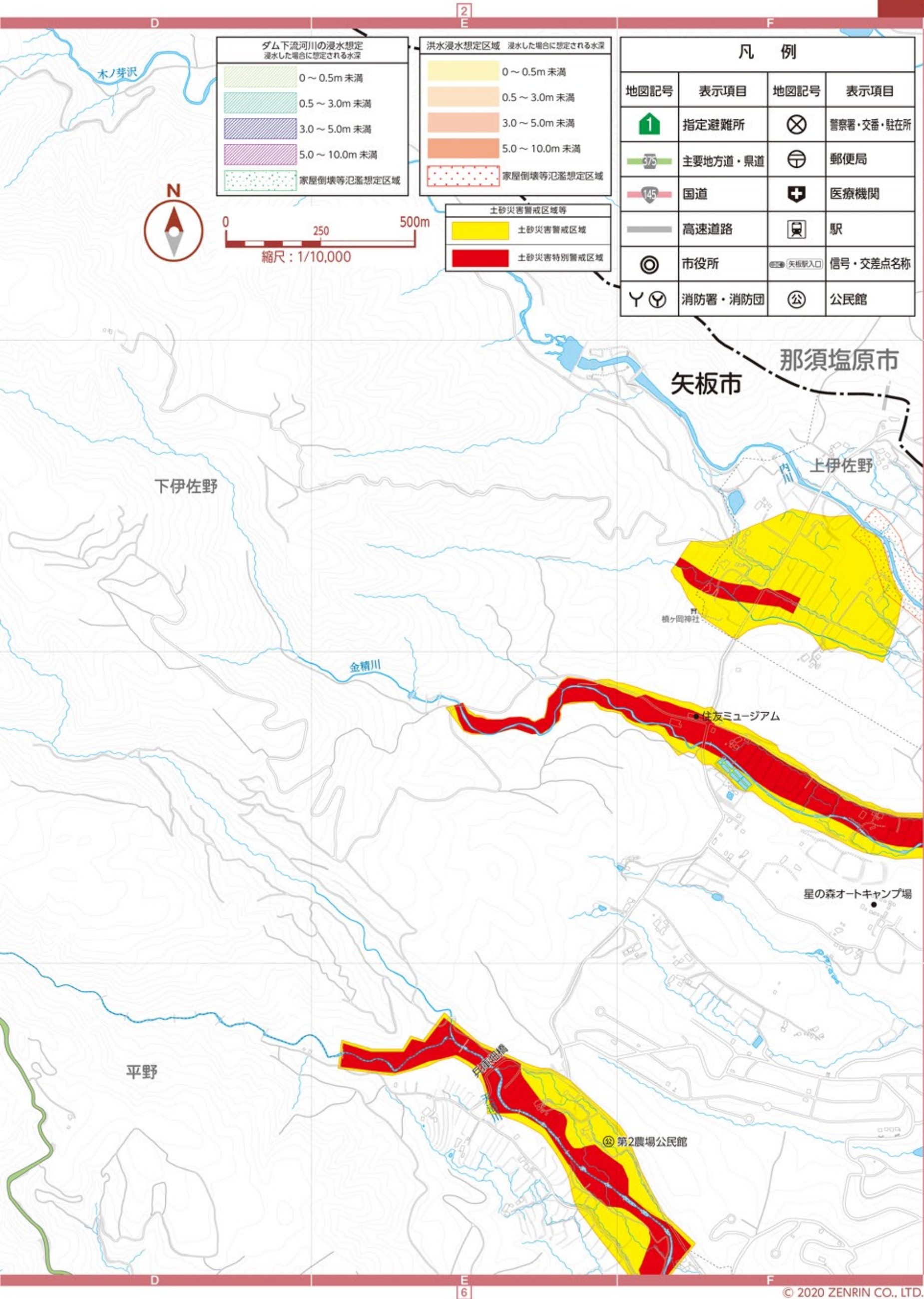


塩谷町

黒沢







ダム下流河川の浸水想定
浸水した場合に想定される水深

0～0.5m 未満
0.5～3.0m 未満
3.0～5.0m 未満
5.0～10.0m 未満
家屋倒壊等氾濫想定区域

洪水浸水想定区域 浸水した場合に想定される水深

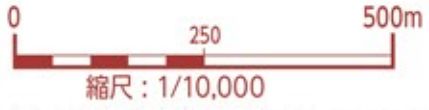
0～0.5m 未満
0.5～3.0m 未満
3.0～5.0m 未満
5.0～10.0m 未満
家屋倒壊等氾濫想定区域

土砂災害警戒区域等

土砂災害警戒区域
土砂災害特別警戒区域

凡 例

地図記号	表示項目	地図記号	表示項目
①	指定避難所	⊗	警察署・交番・駐在所
375	主要地方道・県道	⊕	郵便局
145	国道	⊕	医療機関
—	高速道路	⊕	駅
◎	市役所	⊕	信号・交差点名称
⊕	消防署・消防団	⊕	公民館



那須塩原市

矢板市

下伊佐野

上伊佐野

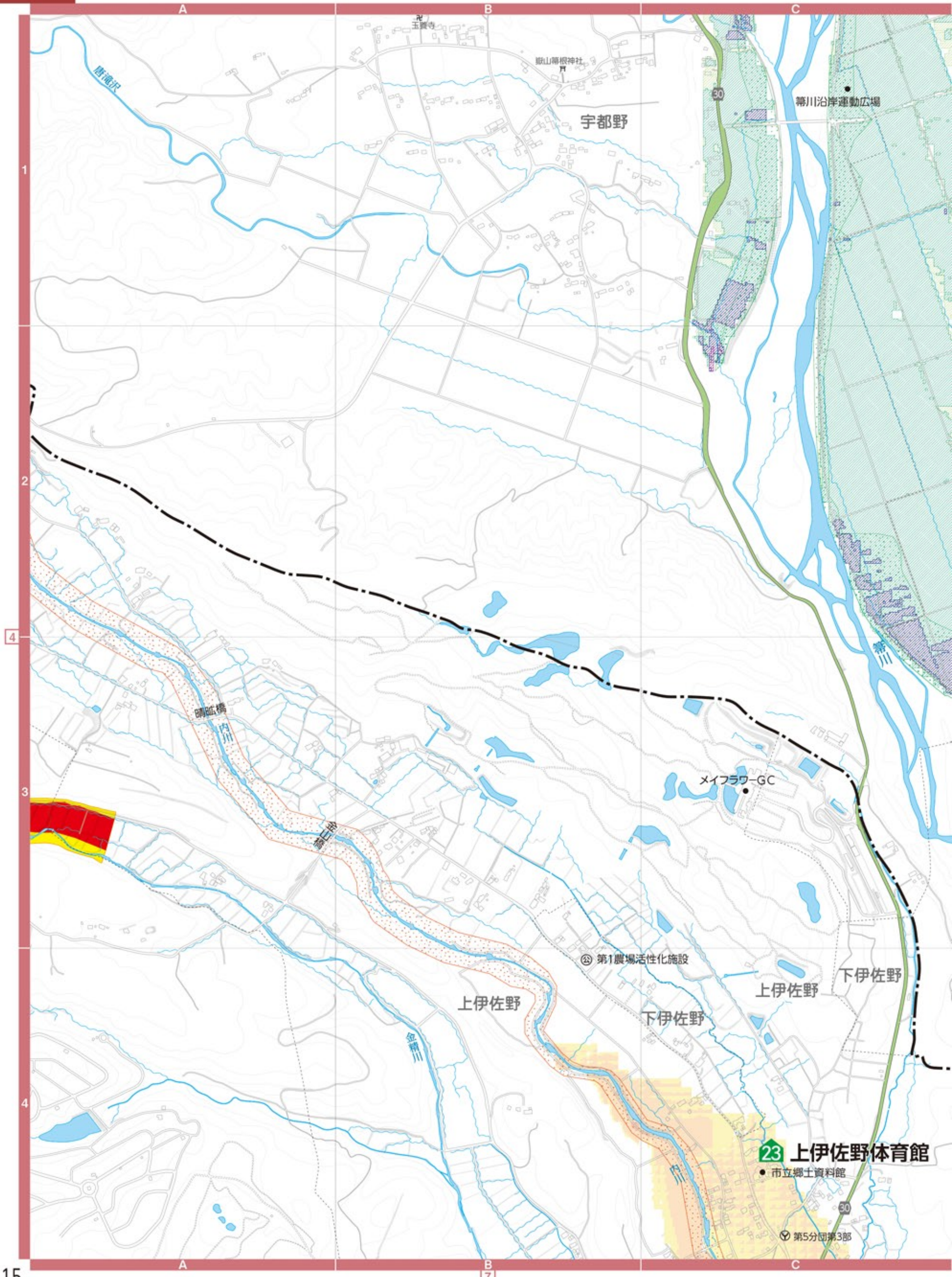
金精川

住友ミュージアム

星の森オートキャンプ場

平野

第2農場公民館

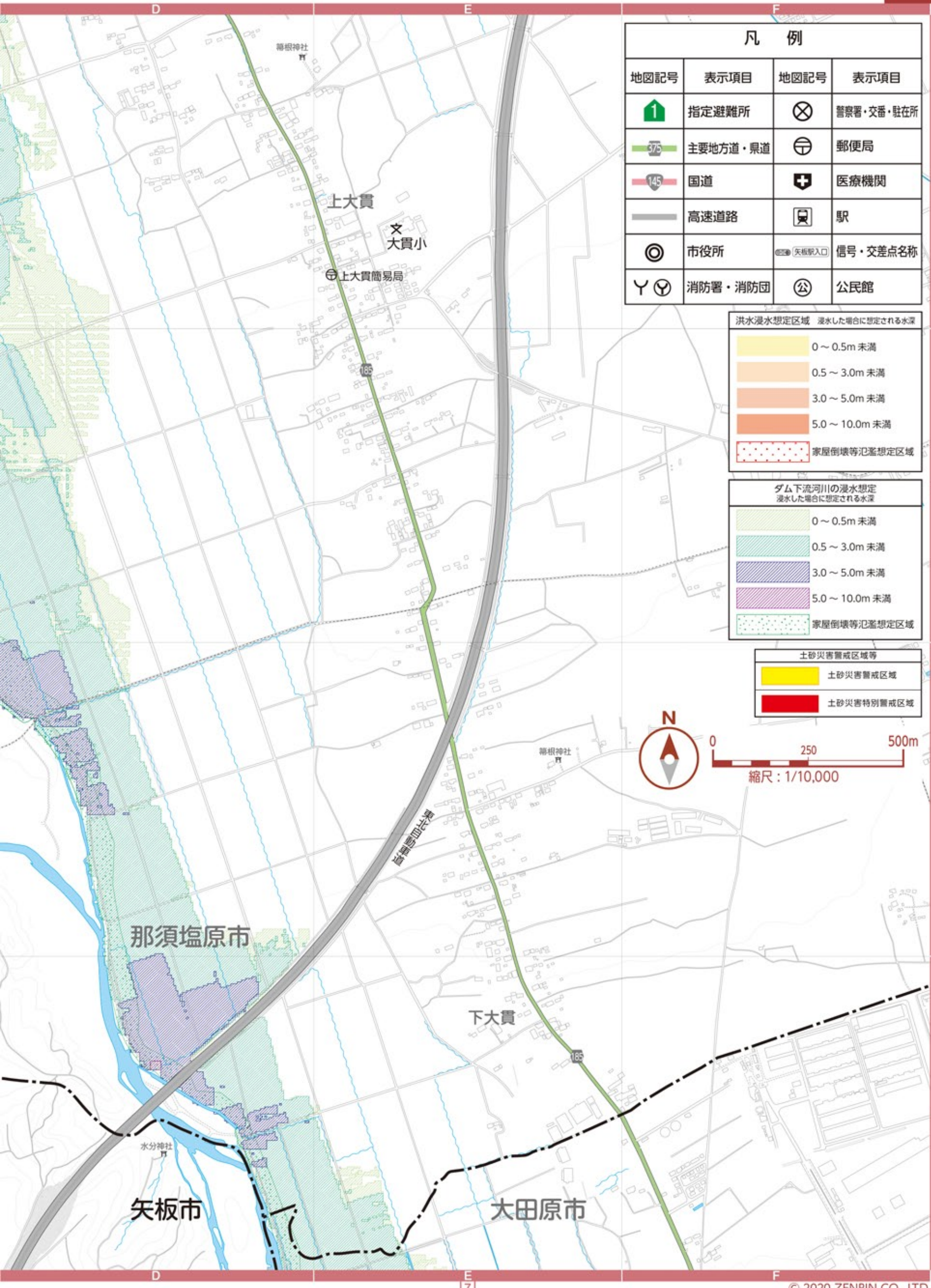


23 上伊佐野体育館

● 市立郷土資料館

● 第5分団第3部

② 第1農場活性化施設



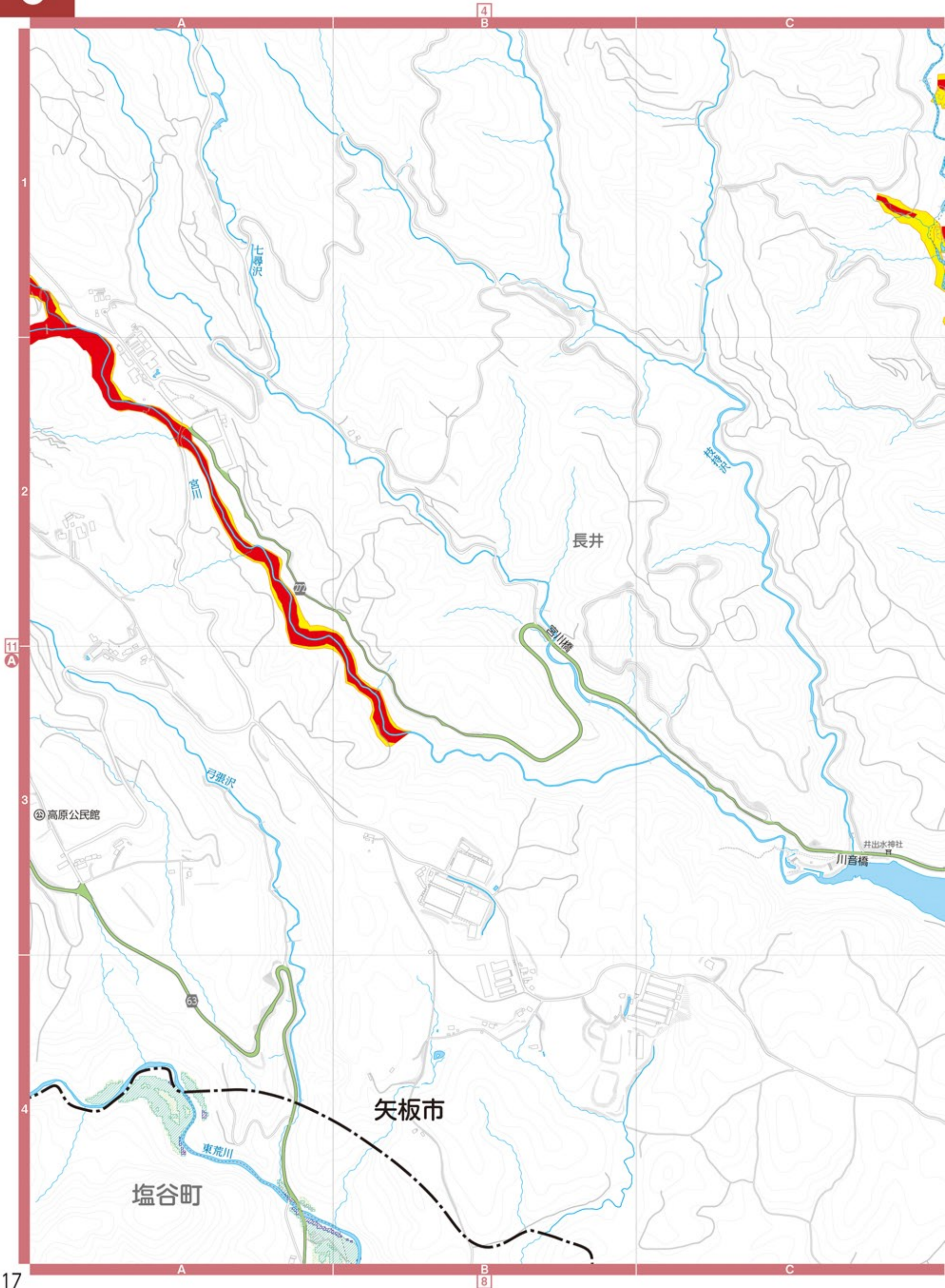
凡 例			
地図記号	表示項目	地図記号	表示項目
	指定避難所		警察署・交番・駐在所
	主要地方道・県道		郵便局
	国道		医療機関
	高速道路		駅
	市役所		信号・交差点名称
	消防署・消防団		公民館

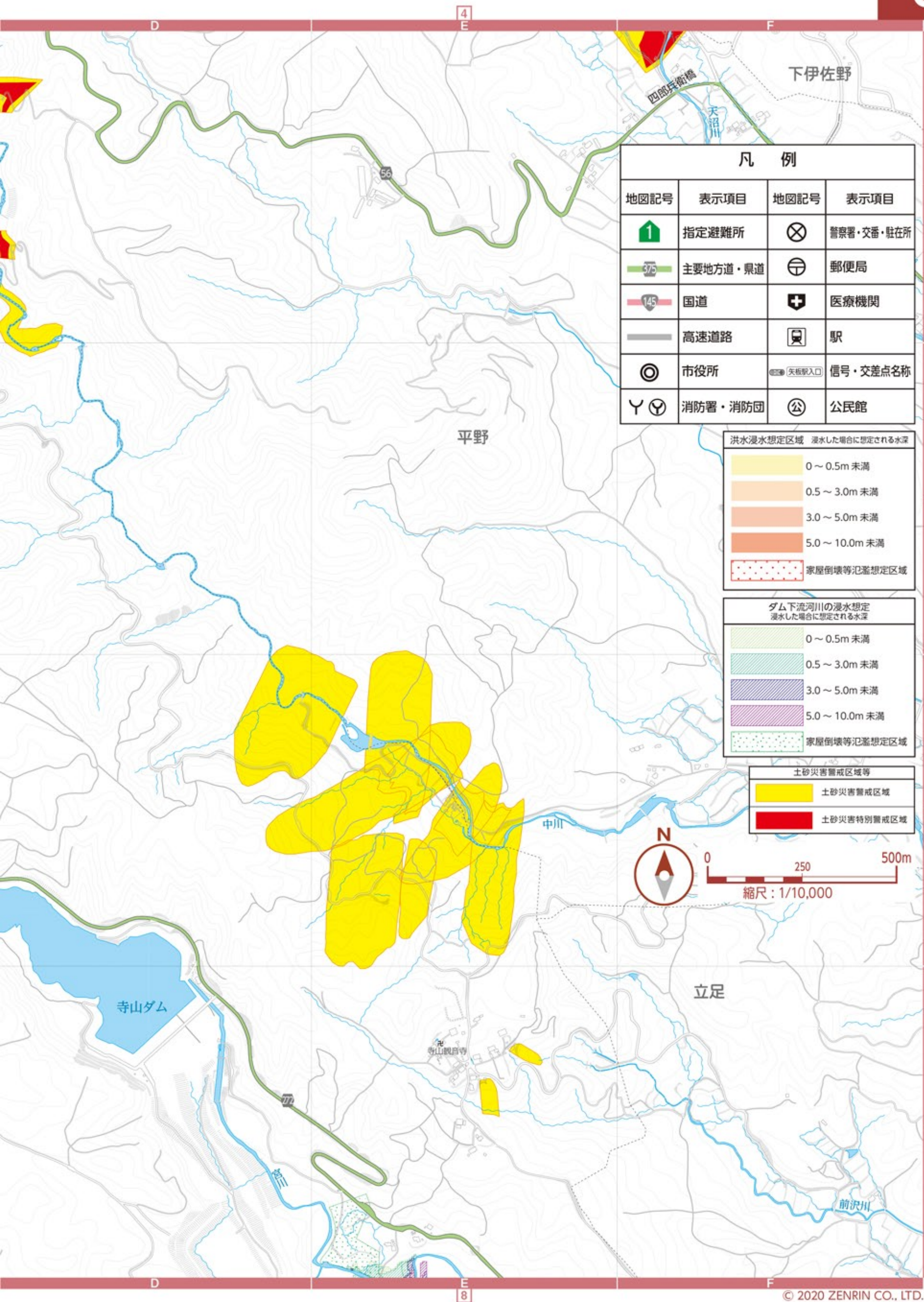
洪水浸水想定区域 浸水した場合に想定される水深	
	0～0.5m 未満
	0.5～3.0m 未満
	3.0～5.0m 未満
	5.0～10.0m 未満
	家屋倒壊等氾濫想定区域

ダム下流河川の浸水想定 浸水した場合に想定される水深	
	0～0.5m 未満
	0.5～3.0m 未満
	3.0～5.0m 未満
	5.0～10.0m 未満
	家屋倒壊等氾濫想定区域

土砂災害警戒区域等	
	土砂災害警戒区域
	土砂災害特別警戒区域







凡 例			
地図記号	表示項目	地図記号	表示項目
🏠	指定避難所	⊗	警察署・交番・駐在所
🛣️	主要地方道・県道	📮	郵便局
🛣️	国道	🏥	医療機関
🛣️	高速道路	🚉	駅
📍	市役所	🚦	信号・交差点名称
🚒	消防署・消防団	🏛️	公民館

洪水浸水想定区域 浸水した場合に想定される水深

🟡	0～0.5m 未満
🟠	0.5～3.0m 未満
🟤	3.0～5.0m 未満
🔴	5.0～10.0m 未満
🔴(点線)	家屋倒壊等氾濫想定区域

ダム下流河川の浸水想定 浸水した場合に想定される水深

🟡(斜線)	0～0.5m 未満
🟠(斜線)	0.5～3.0m 未満
🟤(斜線)	3.0～5.0m 未満
🔴(斜線)	5.0～10.0m 未満
🔴(点線)	家屋倒壊等氾濫想定区域

土砂災害警戒区域等

🟡	土砂災害警戒区域
🔴	土砂災害特別警戒区域



下伊佐野

平野

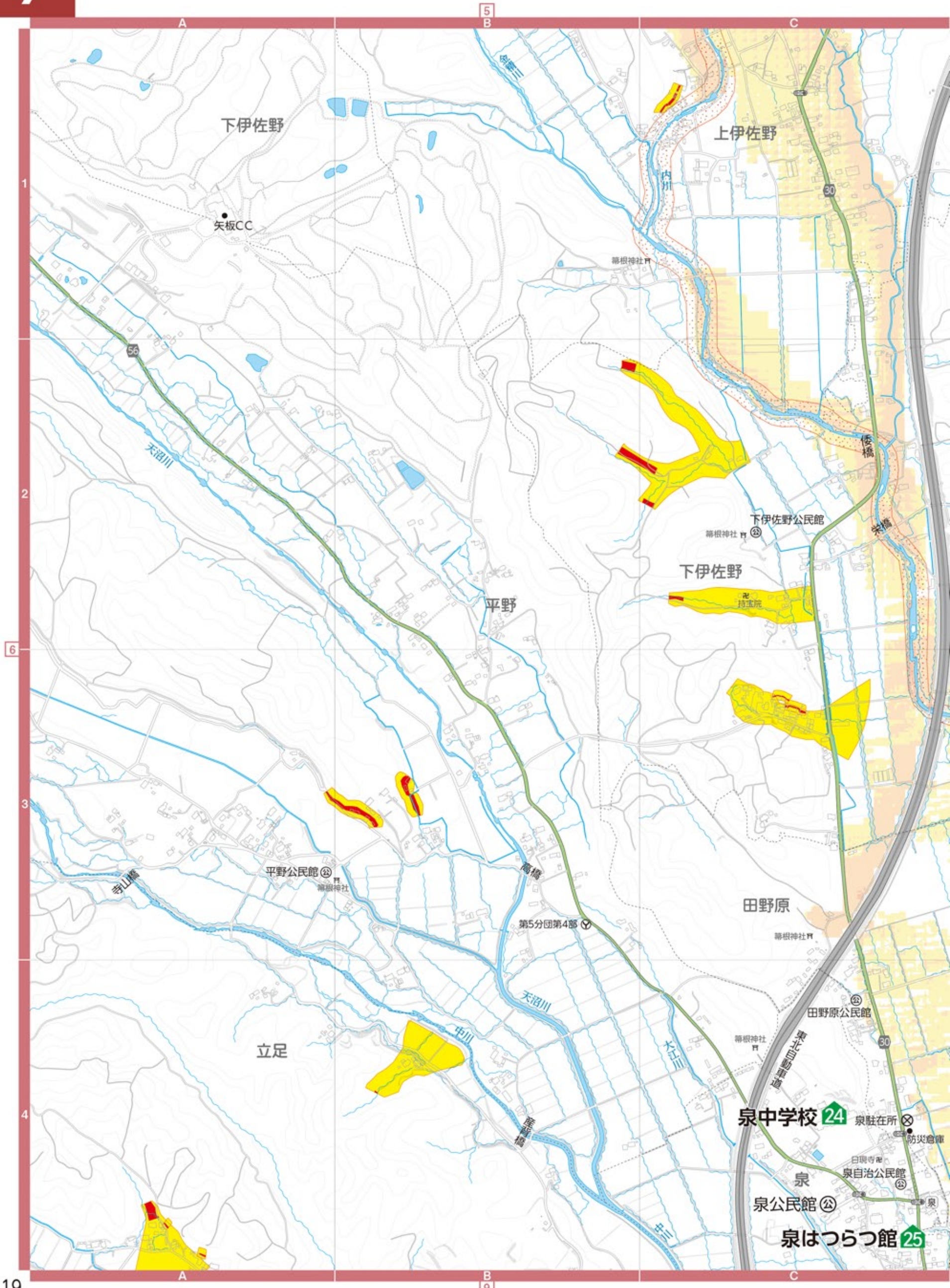
中川

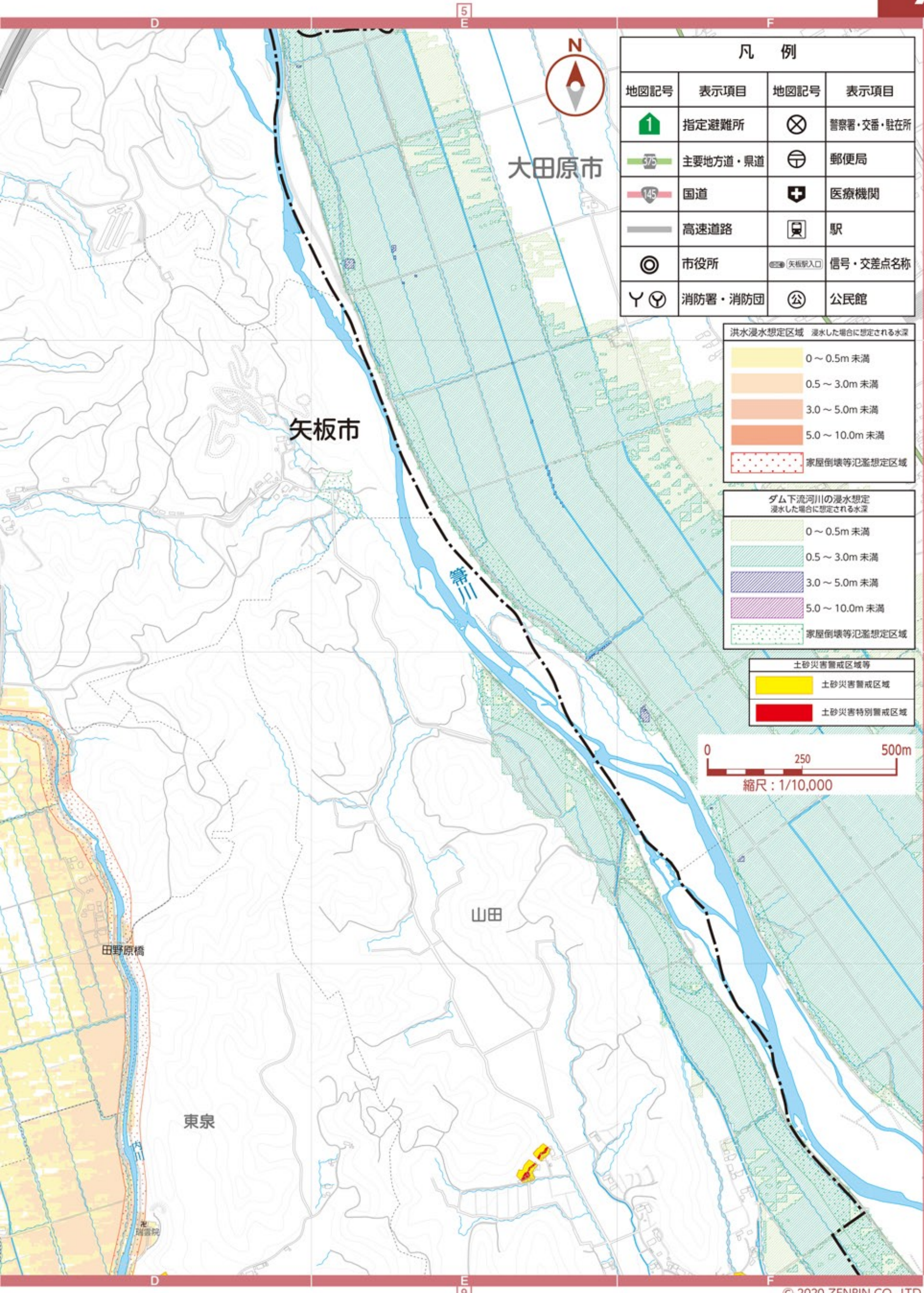
立足

寺山ダム

寺山観音寺

前沢川





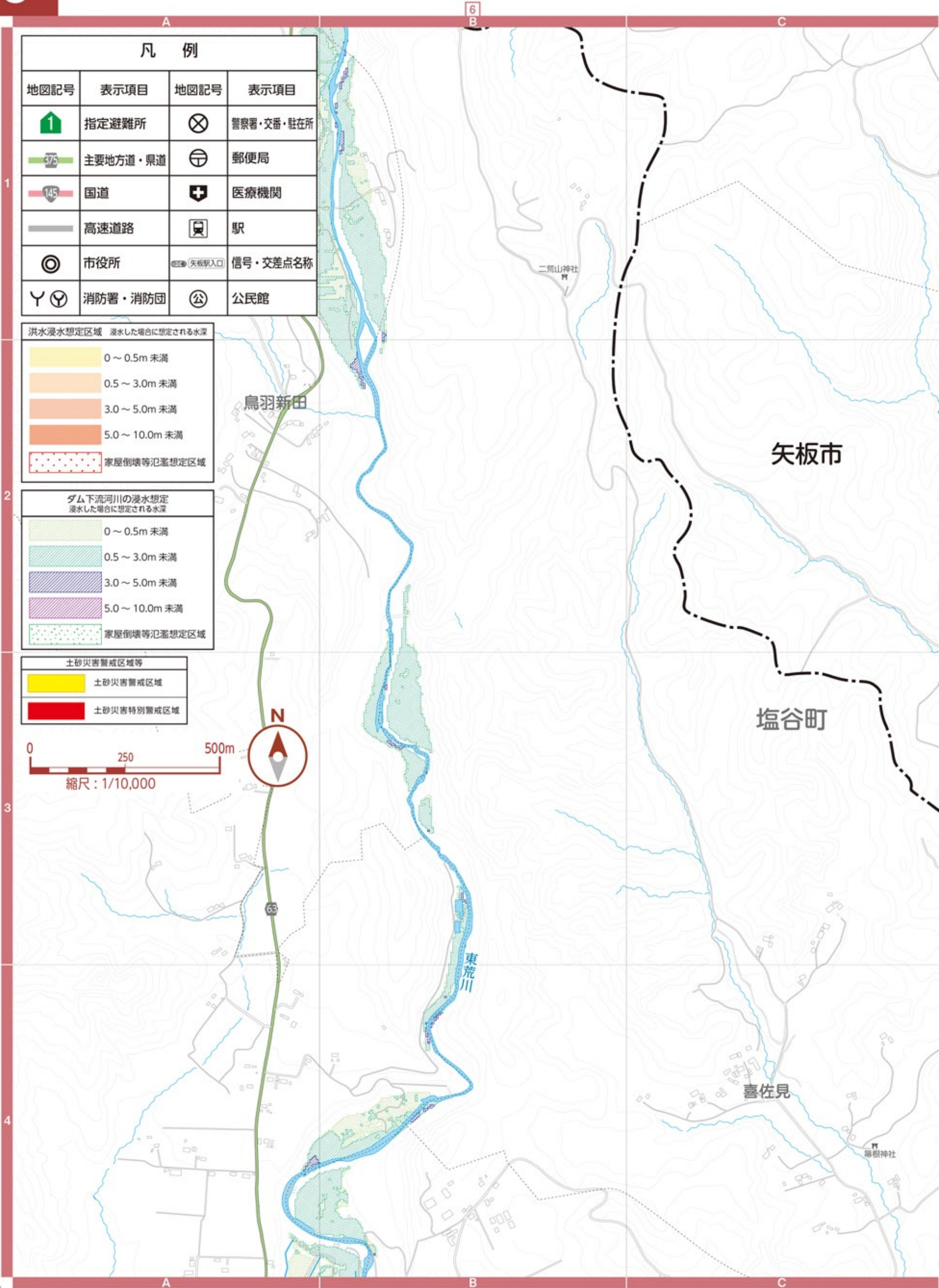
凡 例			
地図記号	表示項目	地図記号	表示項目
	指定避難所		警察署・交番・駐在所
	主要地方道・県道		郵便局
	国道		医療機関
	高速道路		駅
	市役所		信号・交差点名称
	消防署・消防団		公民館

洪水浸水想定区域 浸水した場合に想定される水深	
	0～0.5m 未満
	0.5～3.0m 未満
	3.0～5.0m 未満
	5.0～10.0m 未満
	家屋倒壊等氾濫想定区域

ダム下流河川の浸水想定 浸水した場合に想定される水深	
	0～0.5m 未満
	0.5～3.0m 未満
	3.0～5.0m 未満
	5.0～10.0m 未満
	家屋倒壊等氾濫想定区域

土砂災害警戒区域等	
	土砂災害警戒区域
	土砂災害特別警戒区域





凡例

地図記号	表示項目	地図記号	表示項目
	指定避難所		警察署・交番・駐在所
	主要地方道・県道		郵便局
	国道		医療機関
	高速道路		駅
	市役所		信号・交差点名称
	消防署・消防団		公民館

洪水浸水想定区域 浸水した場合に想定される水深

	0～0.5m 未満
	0.5～3.0m 未満
	3.0～5.0m 未満
	5.0～10.0m 未満
	家屋倒壊等氾濫想定区域

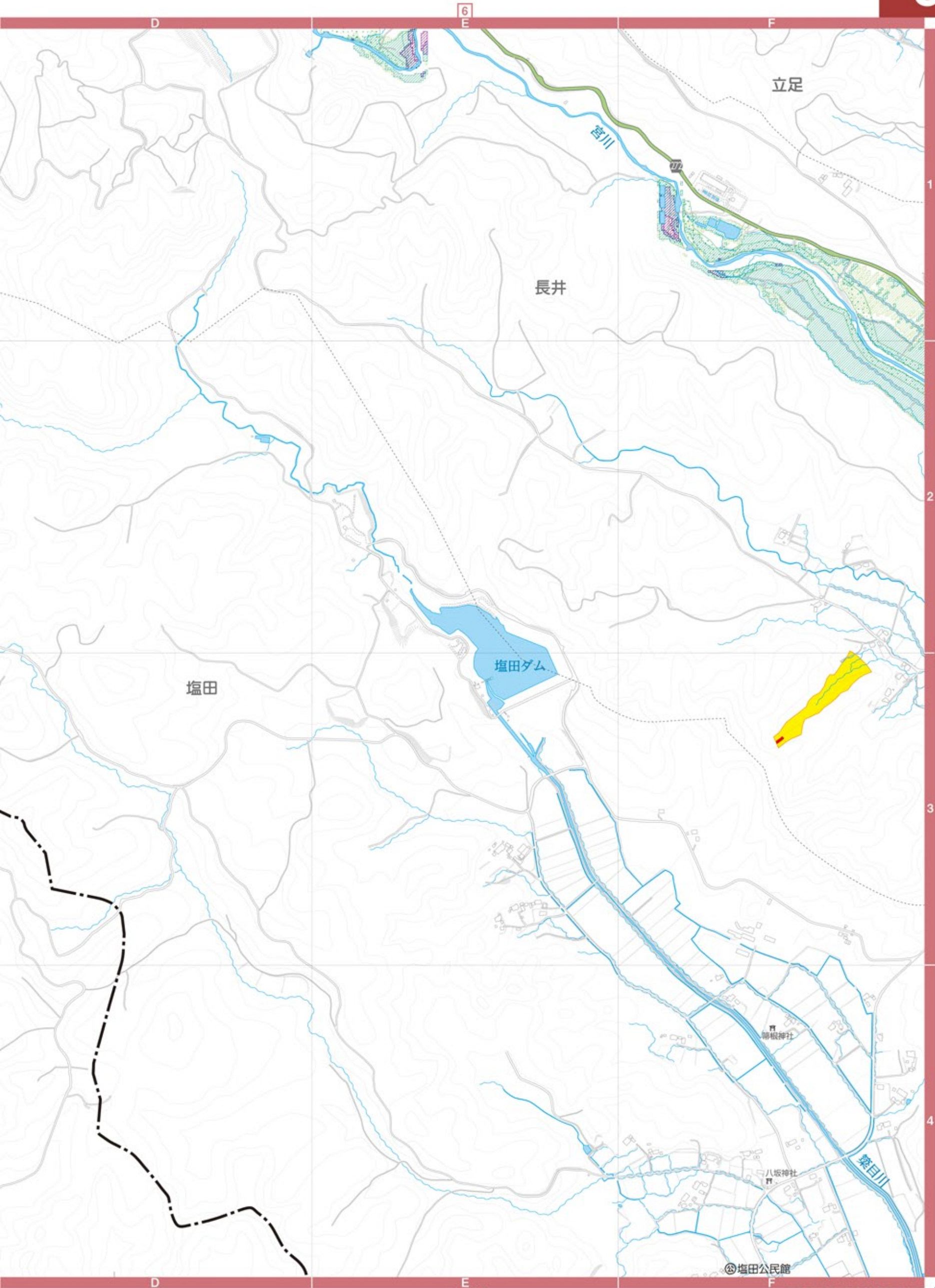
ダム下流河川の浸水想定 浸水した場合に想定される水深

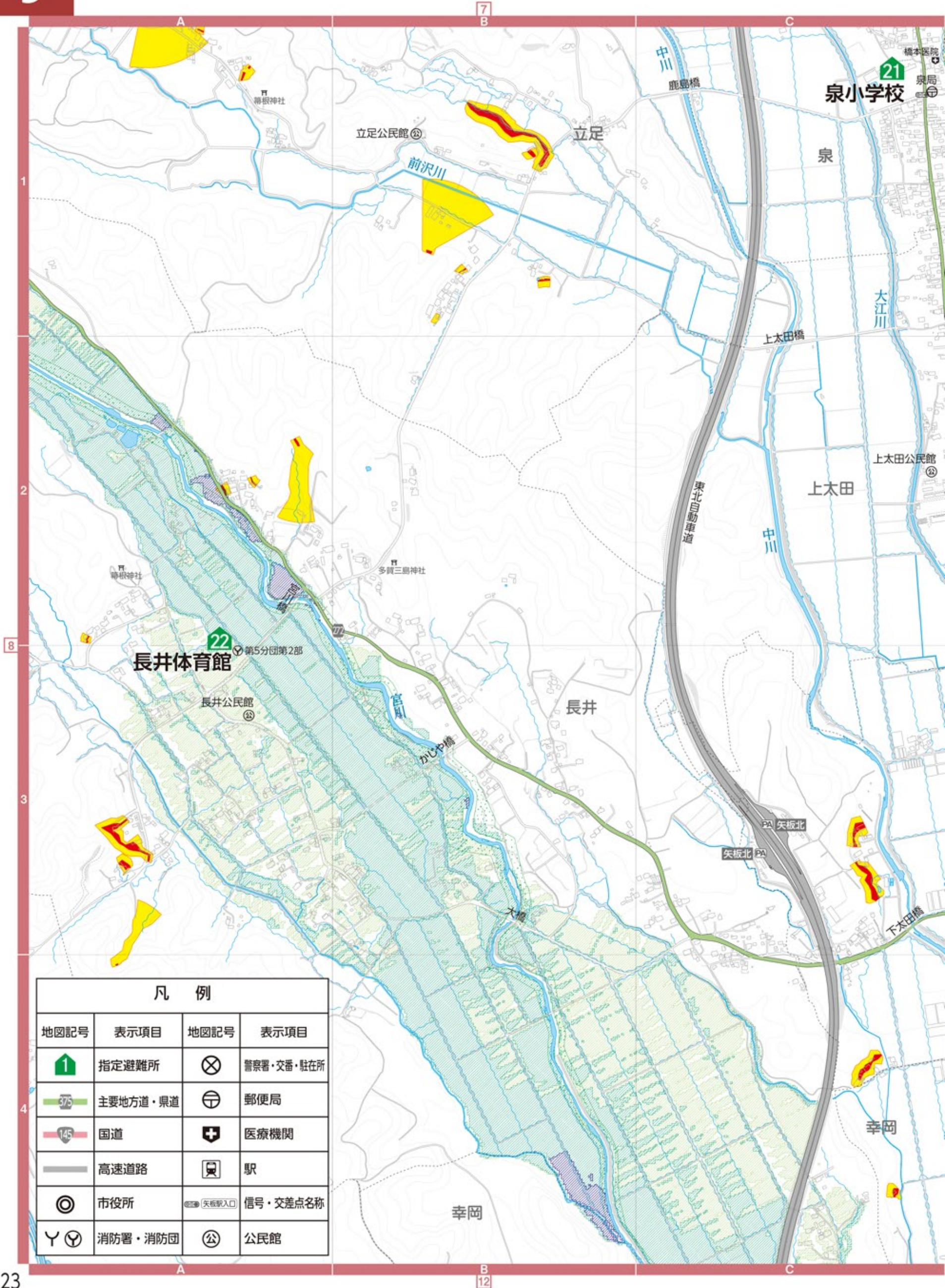
	0～0.5m 未満
	0.5～3.0m 未満
	3.0～5.0m 未満
	5.0～10.0m 未満
	家屋倒壊等氾濫想定区域

土砂災害警戒区域等

	土砂災害警戒区域
	土砂災害特別警戒区域

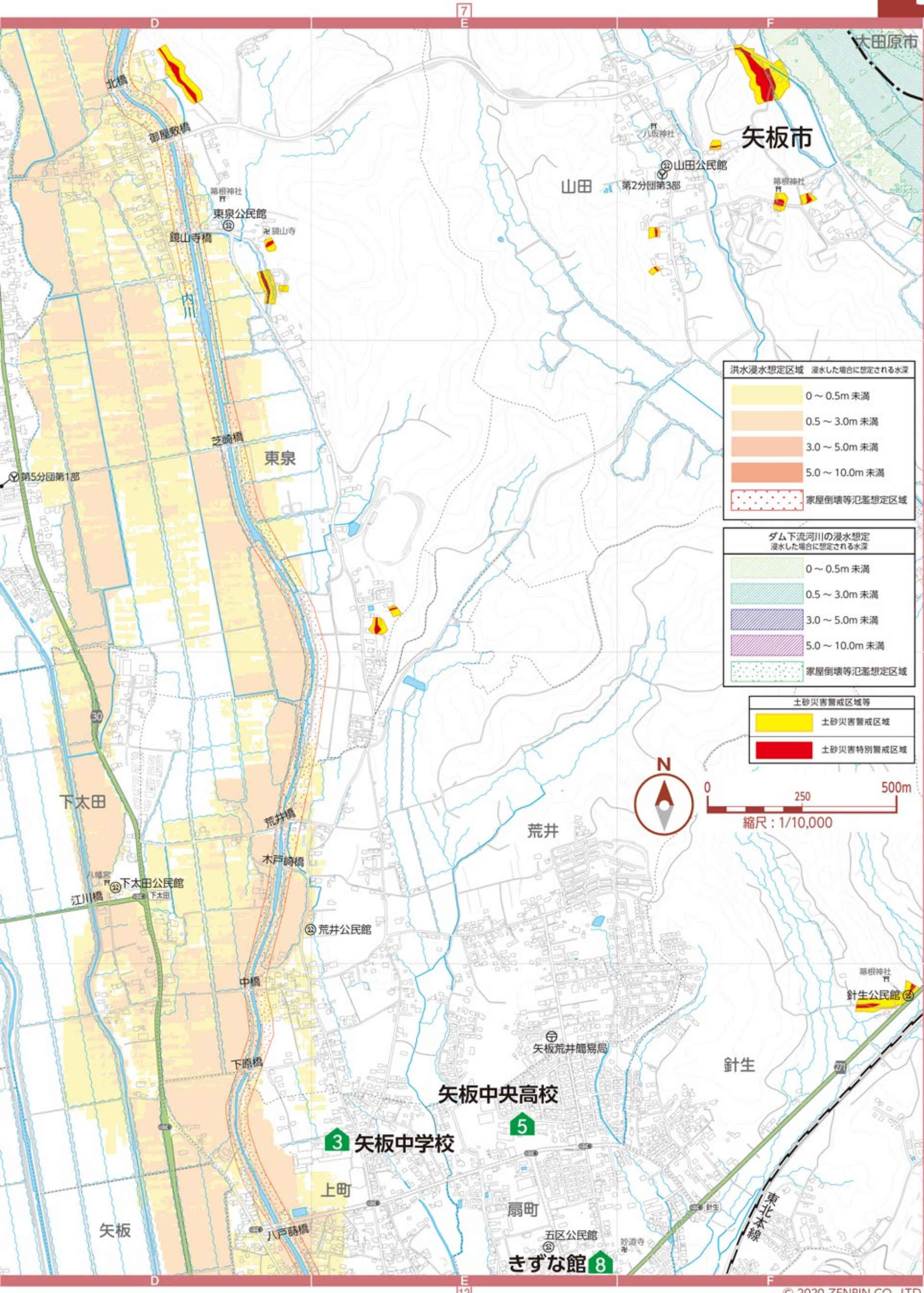






凡例

地図記号	表示項目	地図記号	表示項目
	指定避難所		警察署・交番・駐在所
	主要地方道・県道		郵便局
	国道		医療機関
	高速道路		駅
	市役所		信号・交差点名称
	消防署・消防団		公民館



洪水浸水想定区域 浸水した場合に想定される水深

0 ~ 0.5m 未満
0.5 ~ 3.0m 未満
3.0 ~ 5.0m 未満
5.0 ~ 10.0m 未満
家屋倒壊等氾濫想定区域

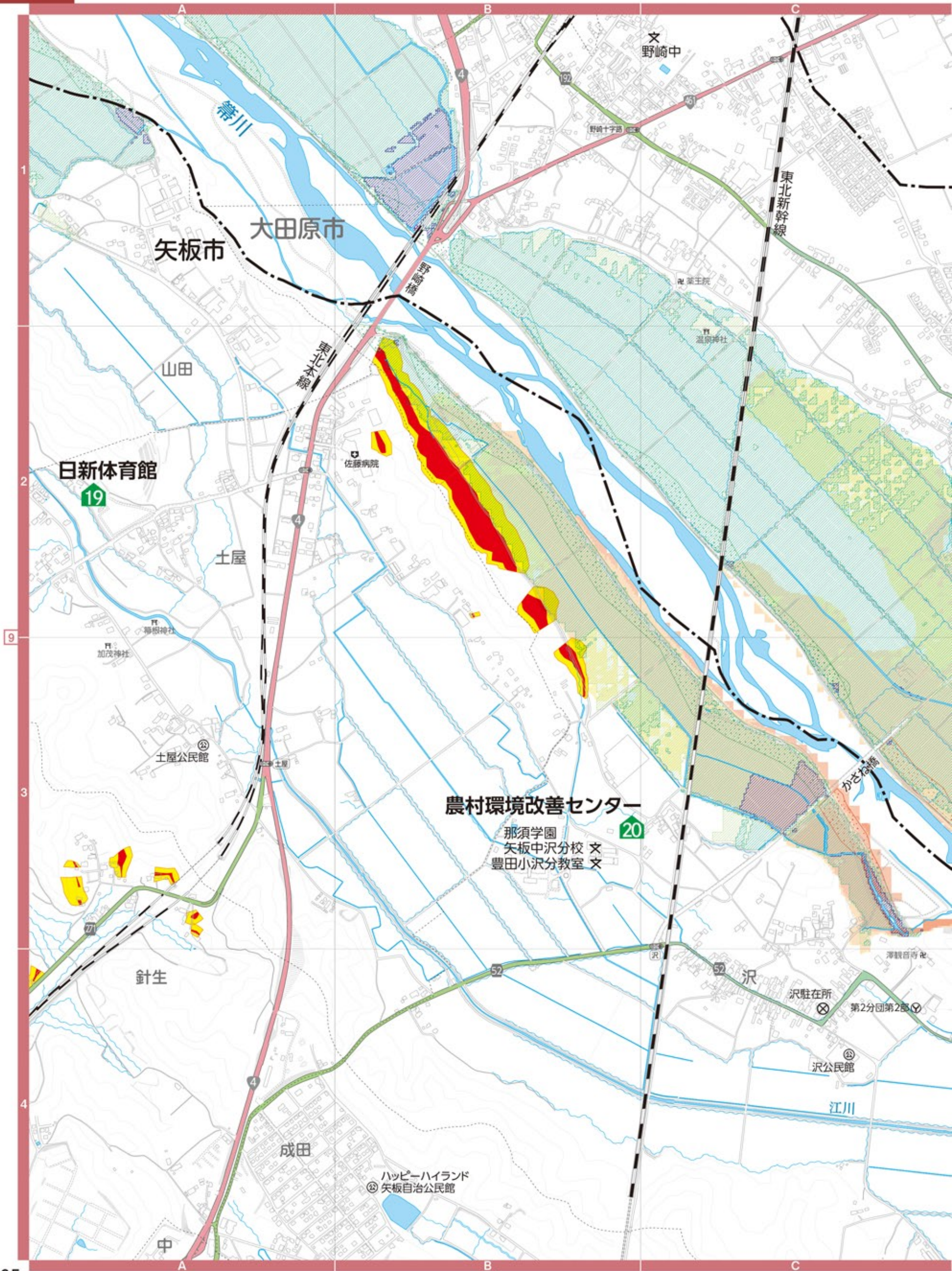
ダム下流河川の浸水想定 浸水した場合に想定される水深

0 ~ 0.5m 未満
0.5 ~ 3.0m 未満
3.0 ~ 5.0m 未満
5.0 ~ 10.0m 未満
家屋倒壊等氾濫想定区域

土砂災害警戒区域等

土砂災害警戒区域
土砂災害特別警戒区域

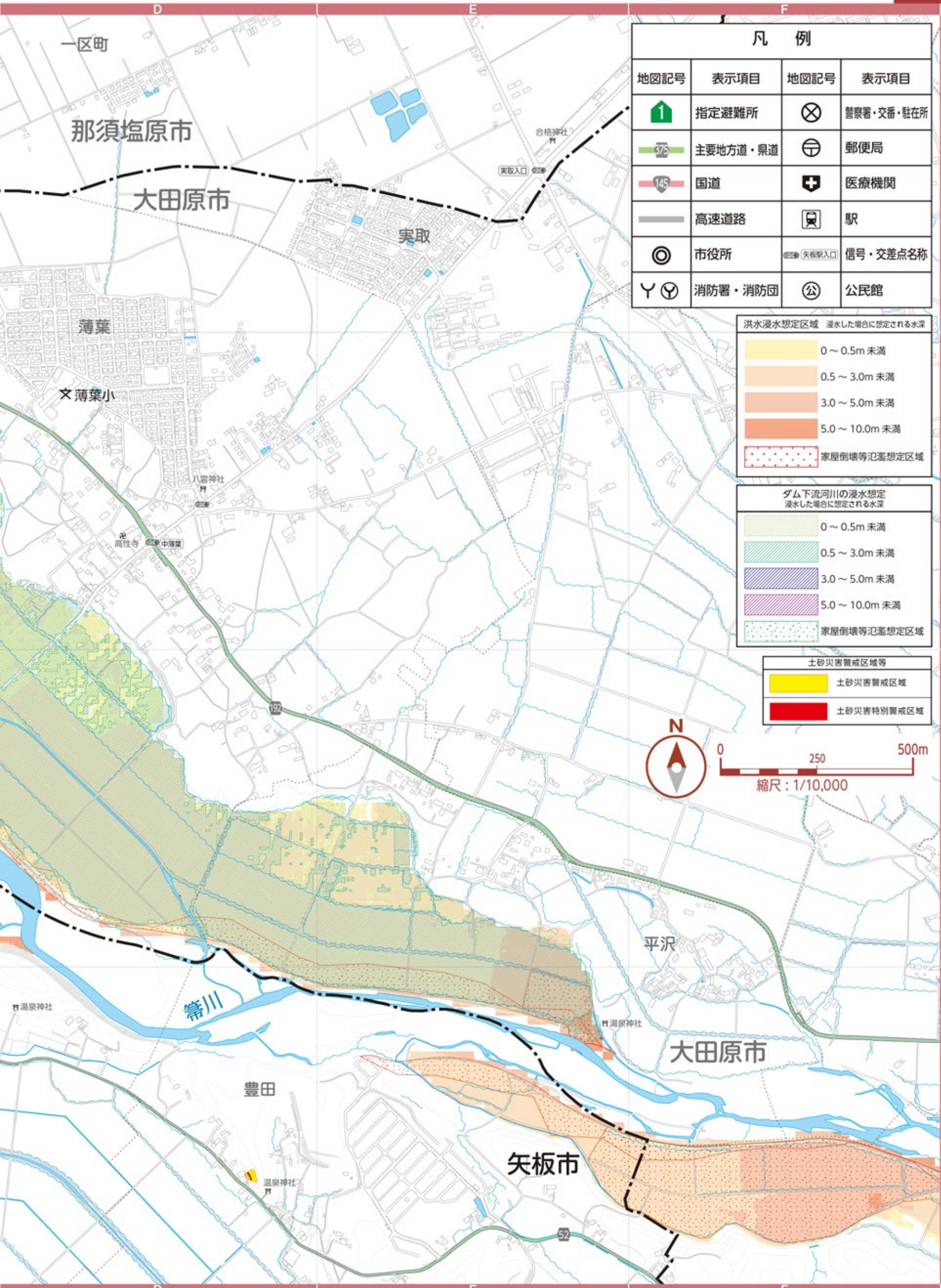




農村環境改善センター

那須学園
矢板中沢分校 文
豊田小沢分教室 文

20



凡 例			
地図記号	表示項目	地図記号	表示項目
	指定避難所		警察署・交番・駐在所
	主要地方道・県道		郵便局
	国道		医療機関
	高速道路		駅
	市役所		信号・交差点名称
	消防署・消防団		公民館

洪水浸水想定区域 浸水した場合に想定される水深

	0～0.5m 未満
	0.5～3.0m 未満
	3.0～5.0m 未満
	5.0～10.0m 未満
	家屋倒壊等氾濫想定区域

ダム下流河川の浸水想定 浸水した場合に想定される水深

	0～0.5m 未満
	0.5～3.0m 未満
	3.0～5.0m 未満
	5.0～10.0m 未満
	家屋倒壊等氾濫想定区域

土砂災害警戒区域等

	土砂災害警戒区域
	土砂災害特別警戒区域

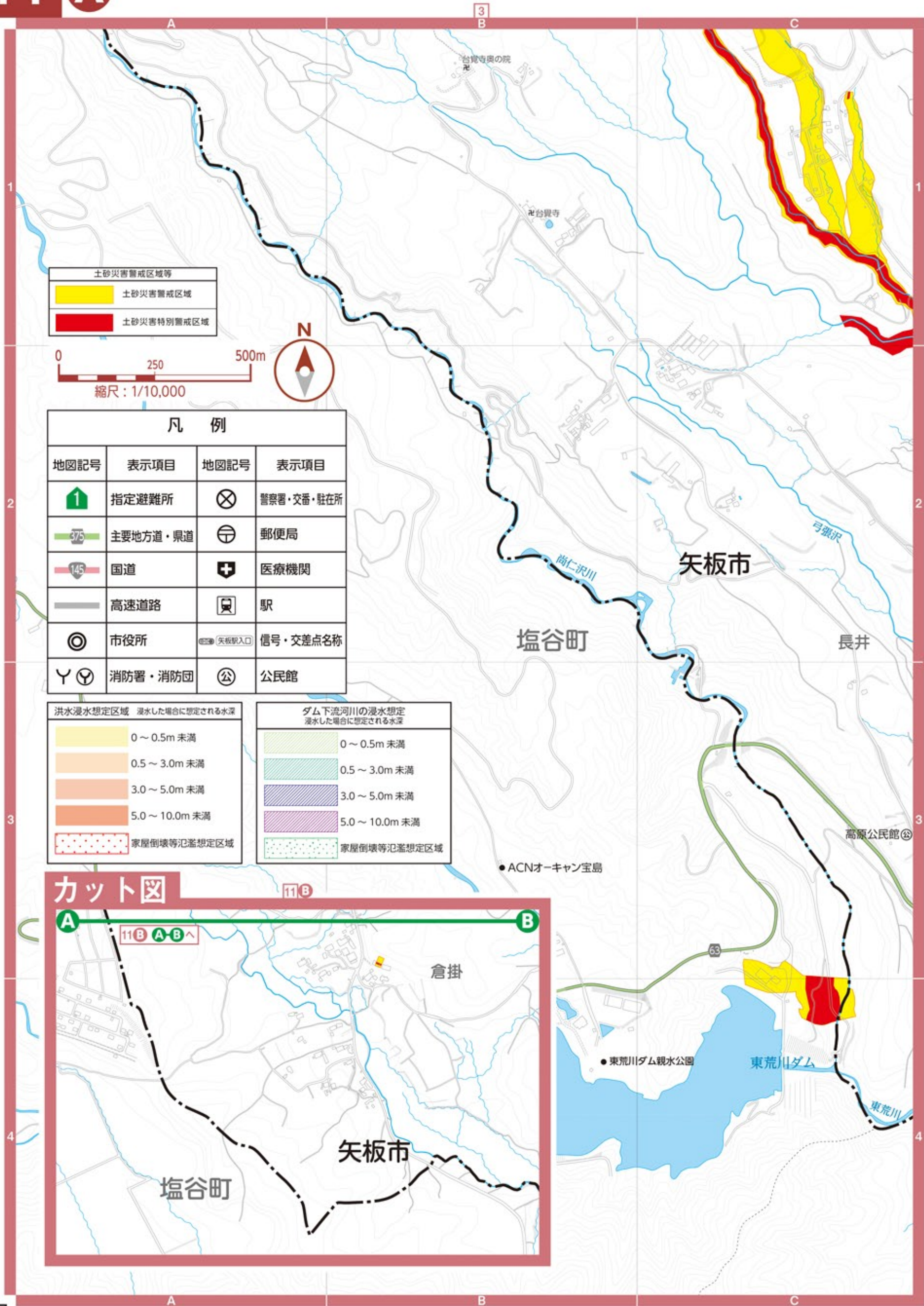


1

2

3

4



土砂災害警戒区域等	
	土砂災害警戒区域
	土砂災害特別警戒区域

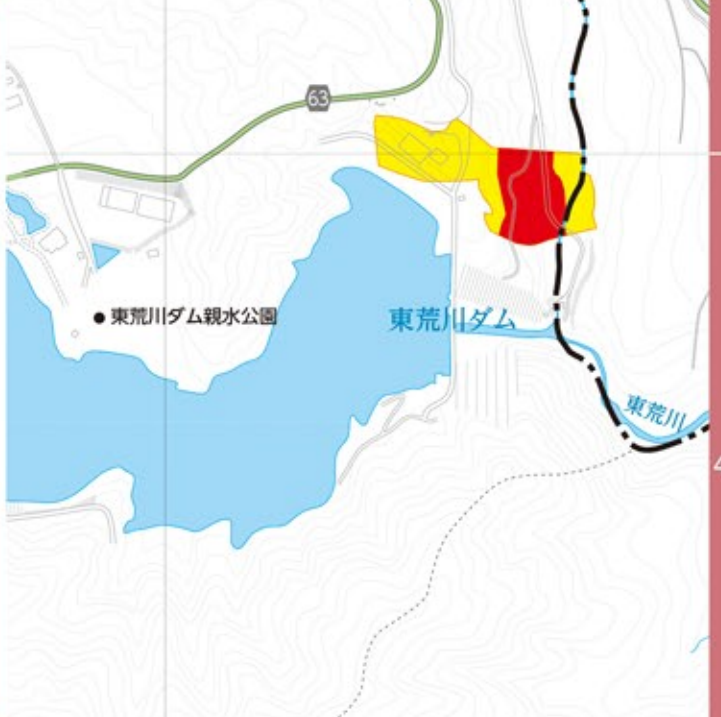


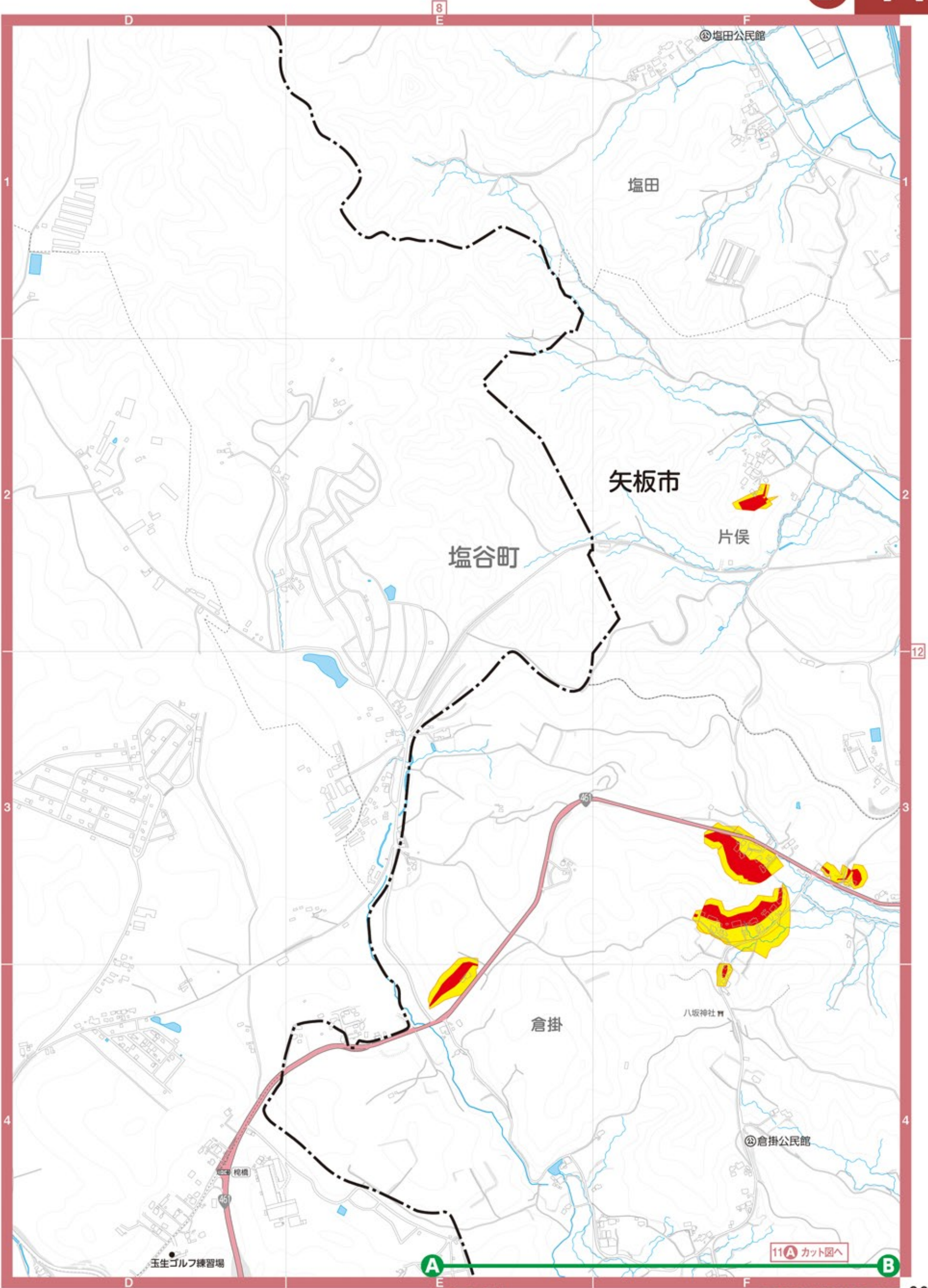
凡 例			
地図記号	表示項目	地図記号	表示項目
	指定避難所		警察署・交番・駐在所
	主要地方道・県道		郵便局
	国道		医療機関
	高速道路		駅
	市役所		信号・交差点名称
	消防署・消防団		公民館

洪水浸水想定区域 浸水した場合に想定される水深	
	0～0.5m 未満
	0.5～3.0m 未満
	3.0～5.0m 未満
	5.0～10.0m 未満
	家屋倒壊等氾濫想定区域

ダム下流河川の浸水想定 浸水した場合に想定される水深	
	0～0.5m 未満
	0.5～3.0m 未満
	3.0～5.0m 未満
	5.0～10.0m 未満
	家屋倒壊等氾濫想定区域

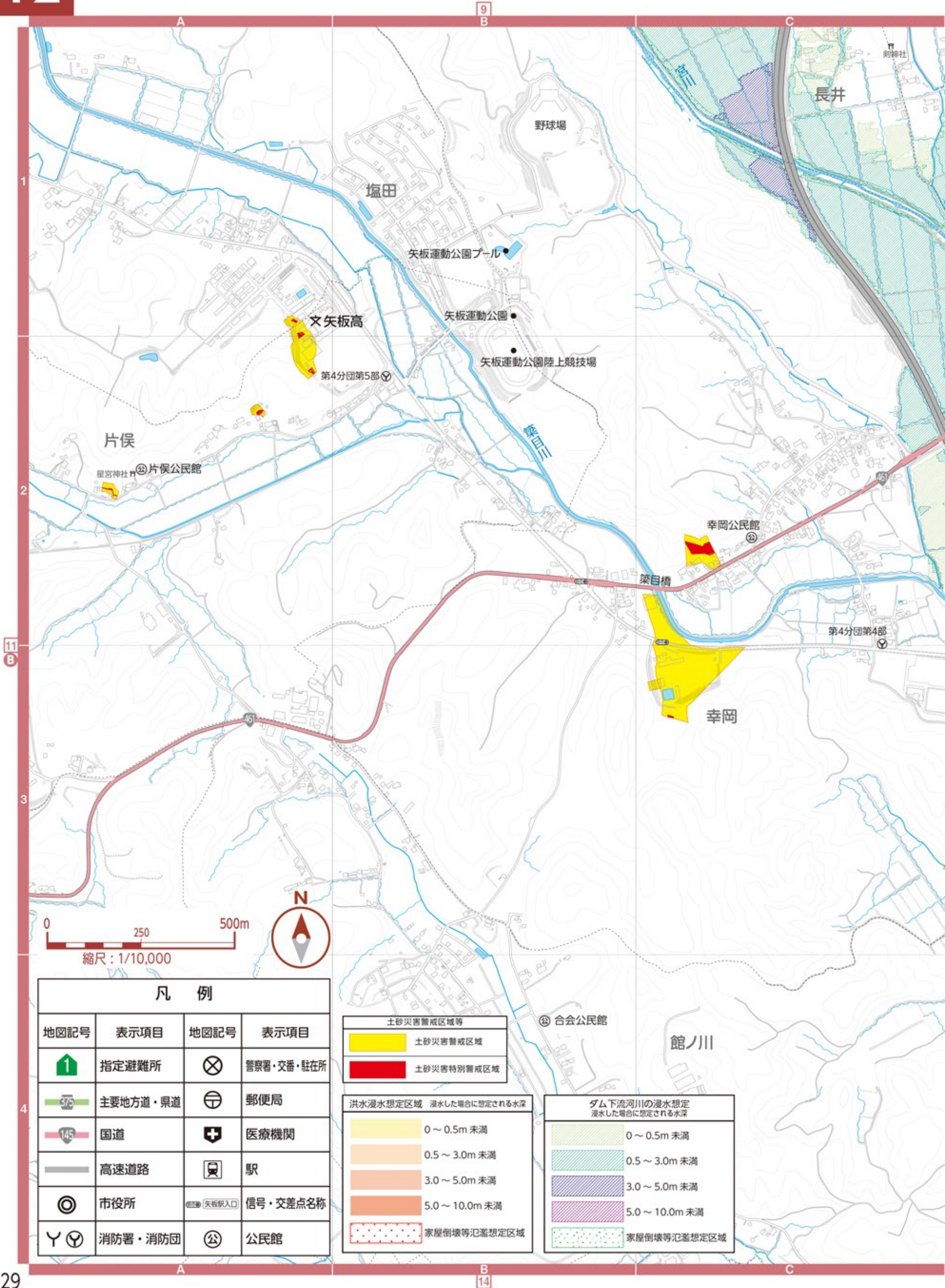
カット図





11(A) カット図

11(A) カット図へ



縮尺：1/10,000

凡例

地図記号	表示項目	地図記号	表示項目
	指定避難所		警察署・交番・駐在所
	主要地方道・県道		郵便局
	国道		医療機関
	高速道路		駅
	市役所		信号・交差点名称
	消防署・消防団		公民館

土砂災害警戒区域等

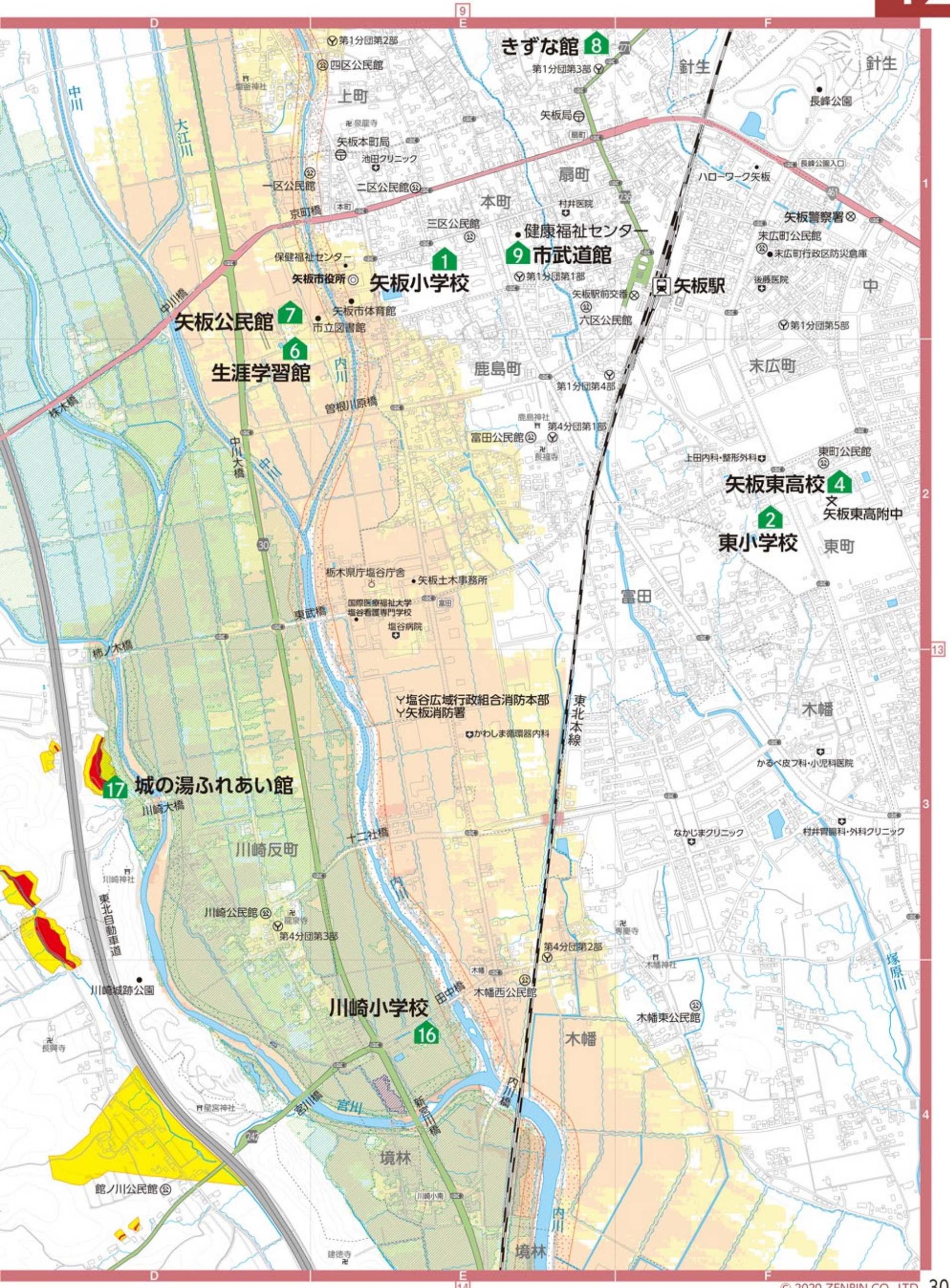
	土砂災害警戒区域
	土砂災害特別警戒区域

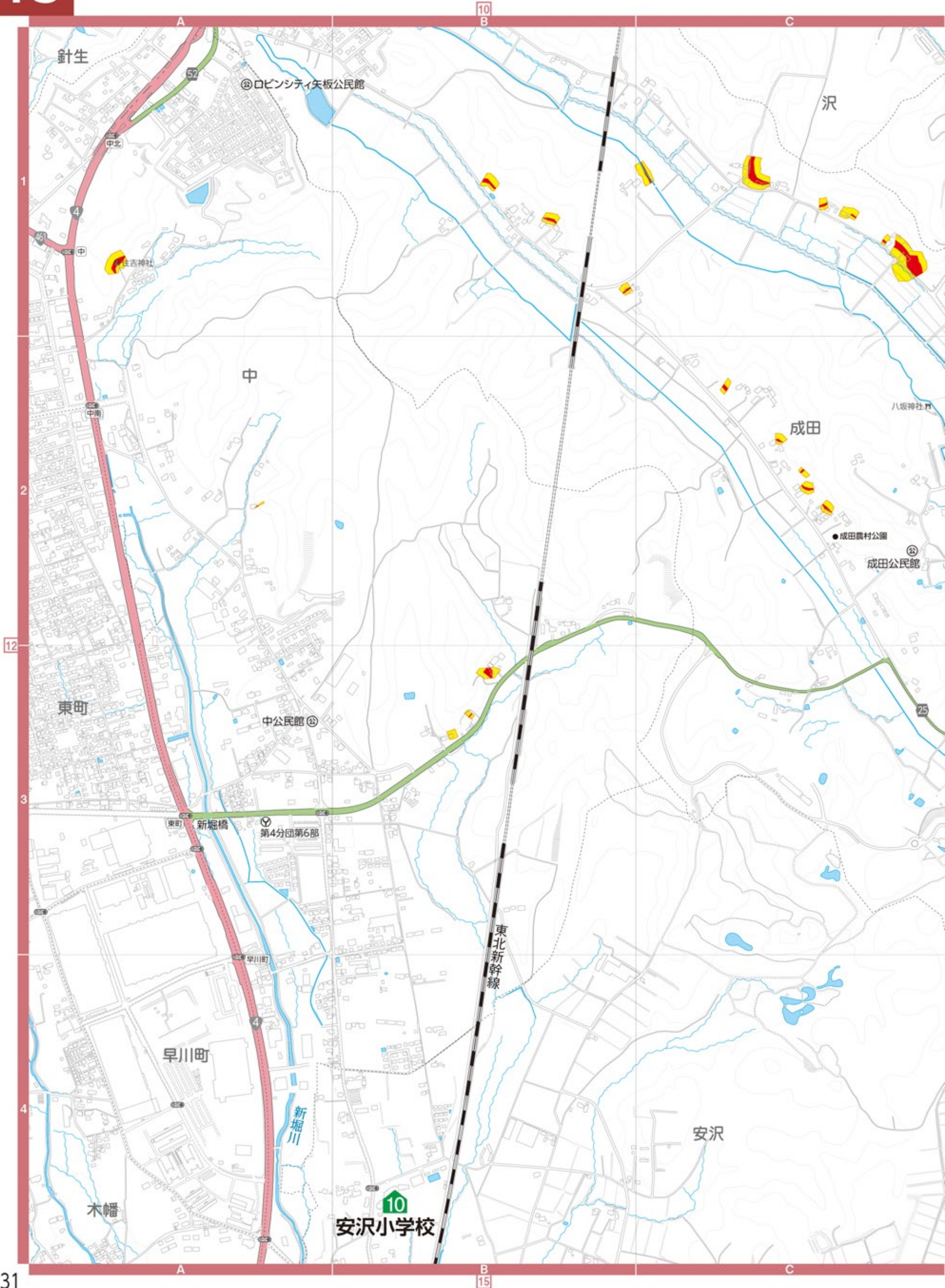
洪水浸水想定区域 浸水した場合に想定される水深

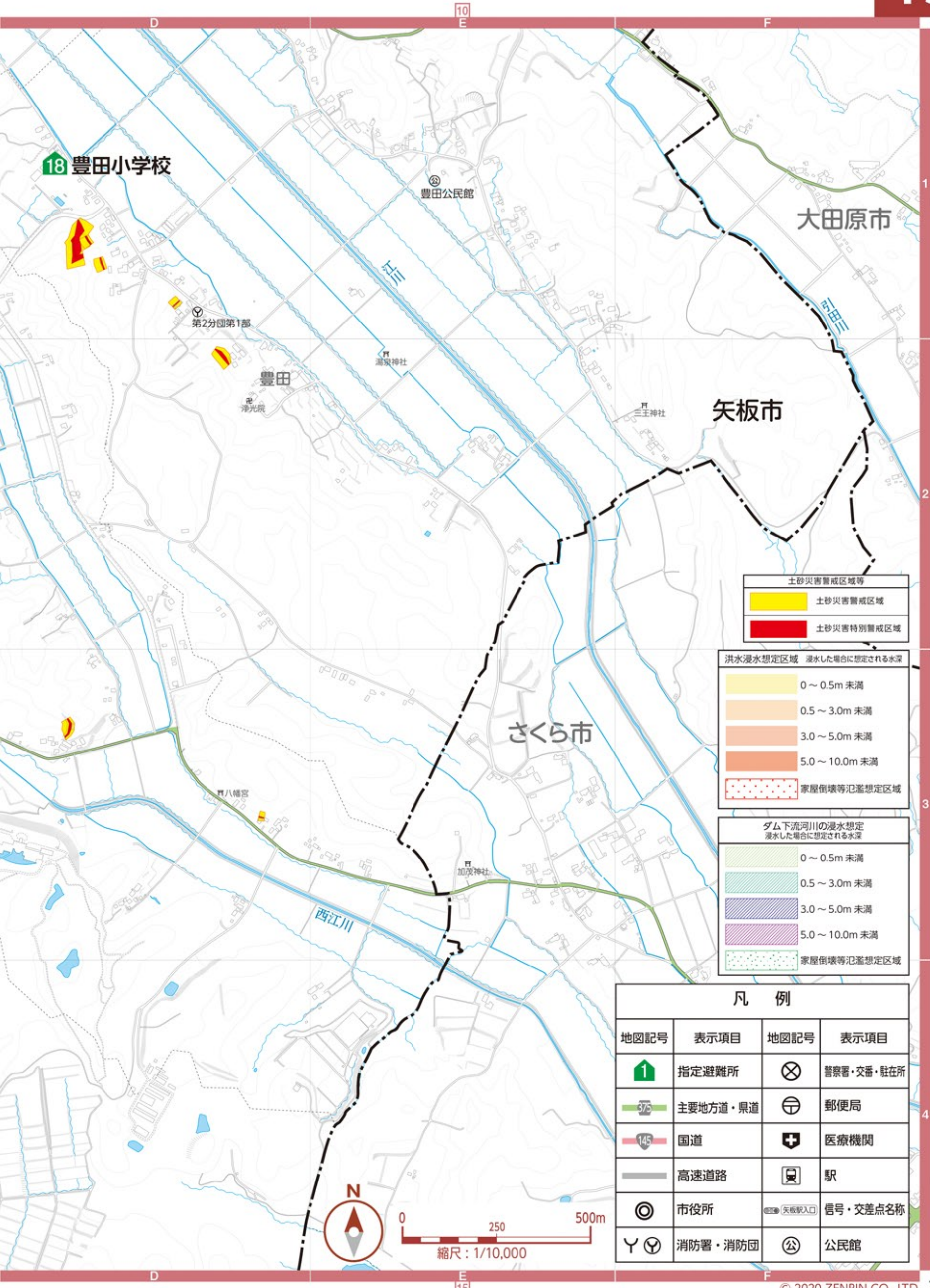
	0～0.5m 未満
	0.5～3.0m 未満
	3.0～5.0m 未満
	5.0～10.0m 未満
	家屋倒壊等氾濫想定区域

ダム下流河川の浸水想定 浸水した場合に想定される水深

	0～0.5m 未満
	0.5～3.0m 未満
	3.0～5.0m 未満
	5.0～10.0m 未満
	家屋倒壊等氾濫想定区域







土砂災害警戒区域等

- 土砂災害警戒区域
- 土砂災害特別警戒区域

洪水浸水想定区域 浸水した場合に想定される水深

- 0～0.5m 未満
- 0.5～3.0m 未満
- 3.0～5.0m 未満
- 5.0～10.0m 未満
- 家屋倒壊等氾濫想定区域

ダム下流河川の浸水想定 浸水した場合に想定される水深

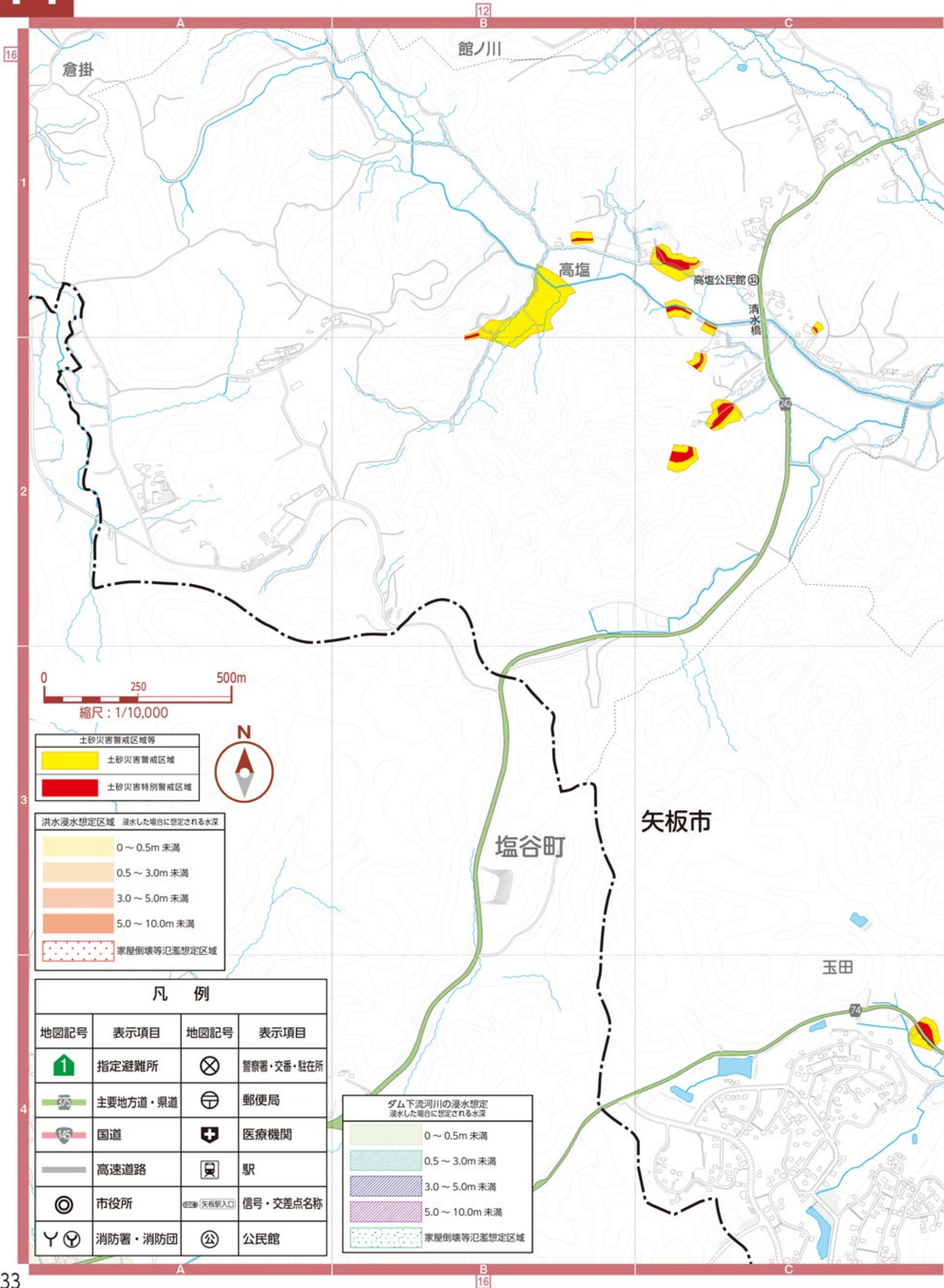
- 0～0.5m 未満
- 0.5～3.0m 未満
- 3.0～5.0m 未満
- 5.0～10.0m 未満
- 家屋倒壊等氾濫想定区域

凡 例			
地図記号	表示項目	地図記号	表示項目
↑	指定避難所	⊗	警察署・交番・駐在所
375	主要地方道・県道	〒	郵便局
145	国道	+	医療機関
—	高速道路	🚉	駅
◎	市役所	🚦	信号・交差点名称
🚒	消防署・消防団	Ⓜ	公民館

N

0 250 500m

縮尺：1/10,000



0 250 500m
縮尺：1/10,000

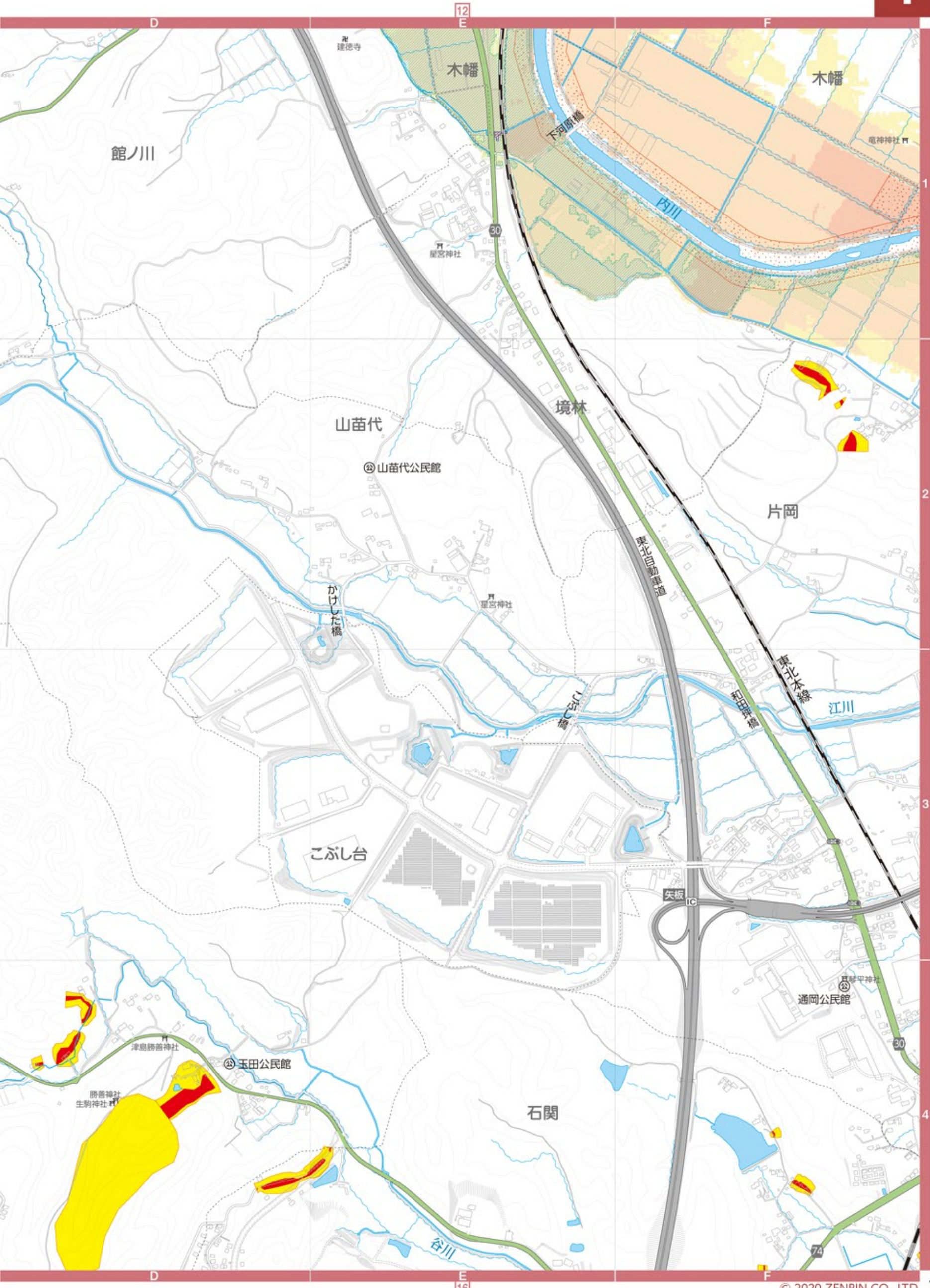
土砂災害警戒区域等
 土砂災害警戒区域
 土砂災害特別警戒区域

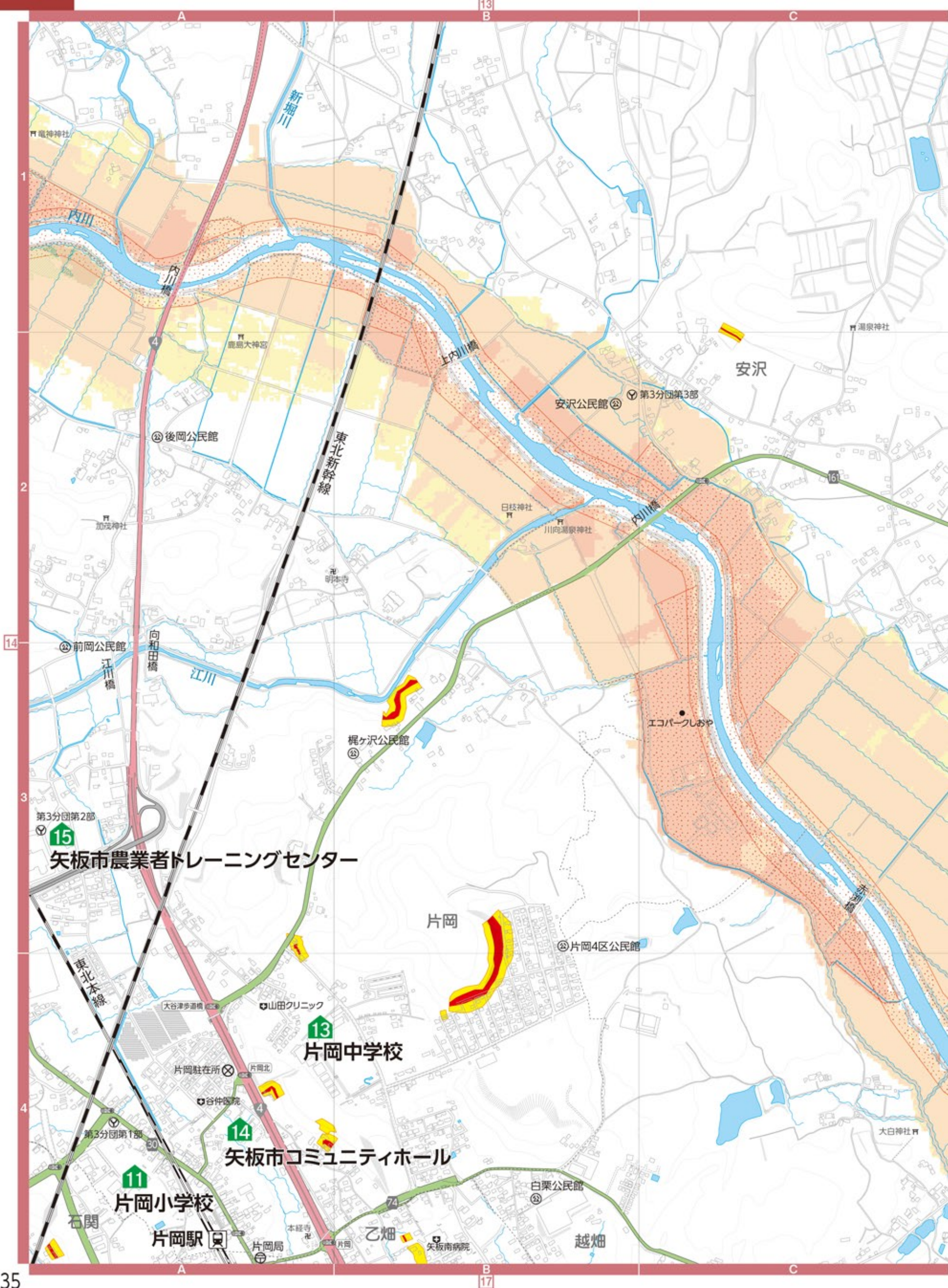
洪水浸水想定区域 浸水した場合に想定される水深
 0～0.5m 未満
 0.5～3.0m 未満
 3.0～5.0m 未満
 5.0～10.0m 未満
 家屋倒壊等氾濫想定区域

凡例

地図記号	表示項目	地図記号	表示項目
	指定避難所		警察署・交番・駐在所
	主要地方道・県道		郵便局
	国道		医療機関
	高速道路		駅
	市役所		信号・交差点名称
	消防署・消防団		公民館

ダム下流河川の浸水想定
 浸水した場合に想定される水深
 0～0.5m 未満
 0.5～3.0m 未満
 3.0～5.0m 未満
 5.0～10.0m 未満
 家屋倒壊等氾濫想定区域





矢板市農業者トレーニングセンター

13 片岡中学校

14 矢板市コミュニティホール

11 片岡小学校

片岡駅

安沢

片岡

片岡4区公民館

梶ヶ沢公民館

後岡公民館

安沢公民館

前岡公民館

第3分団第2部

谷仲医院

山田クリニック

大谷津歩道橋

片岡駐在所

第3分団第1部

石関

片岡局

乙畑

矢板南病院

白栗公民館

越畑

エコパークしおや

第3分団第3部

川向湯家神社

日枝神社

加茂神社

明本寺

湯泉神社

大白神社

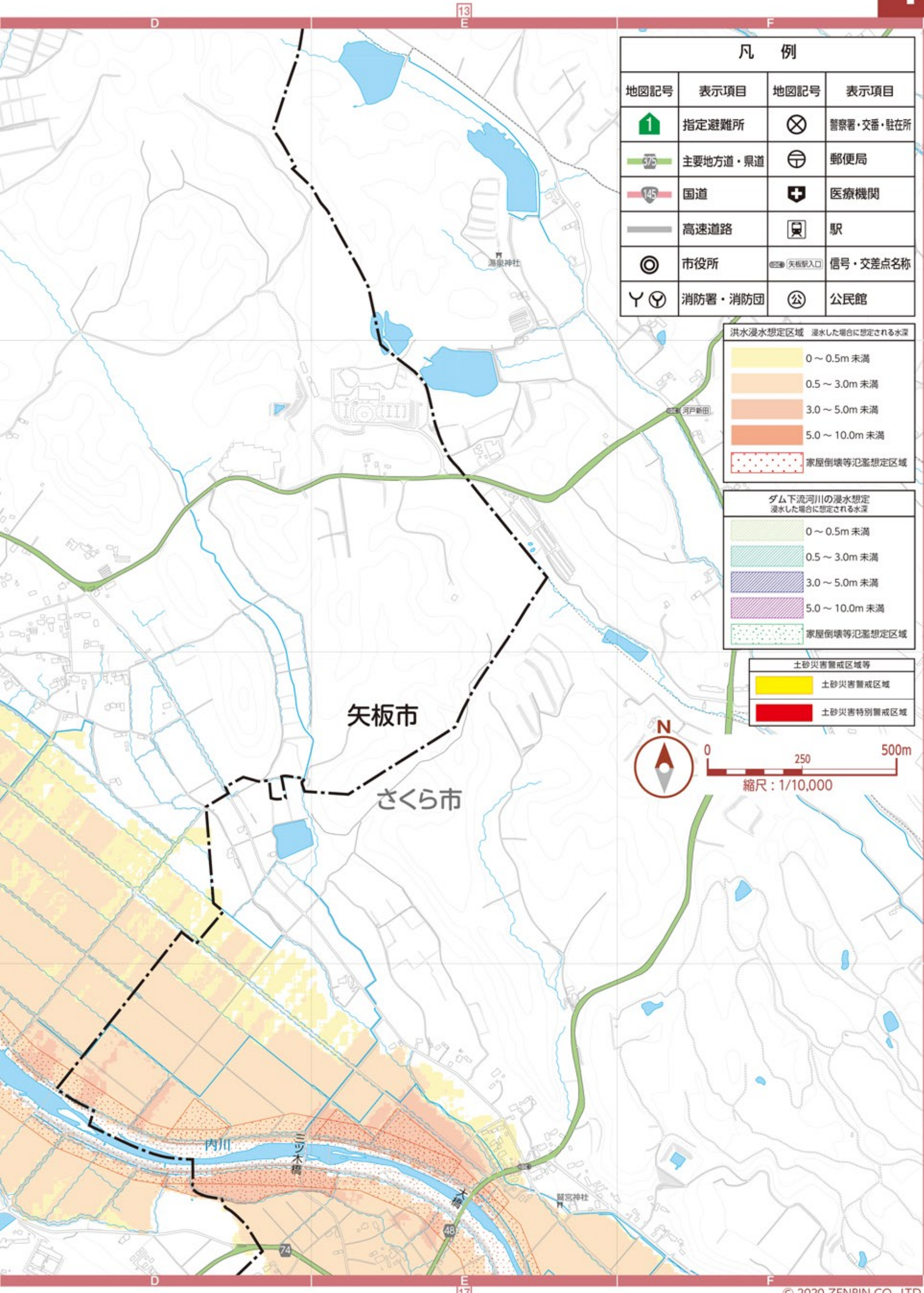
14

4

35

13 B

17



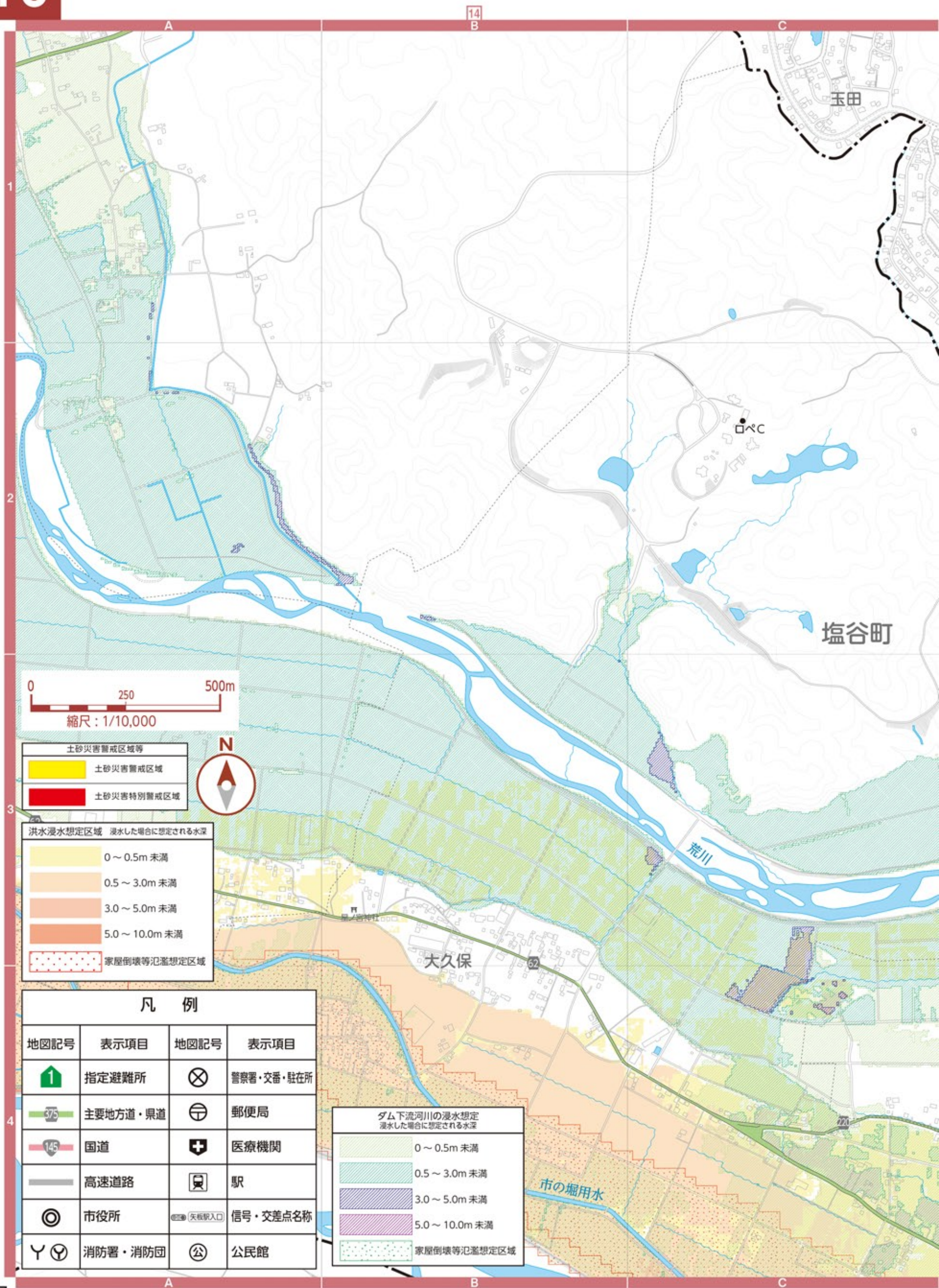
凡 例			
地図記号	表示項目	地図記号	表示項目
	指定避難所		警察署・交番・駐在所
	主要地方道・県道		郵便局
	国道		医療機関
	高速道路		駅
	市役所		信号・交差点名称
	消防署・消防団		公民館

洪水浸水想定区域 浸水した場合に想定される水深	
	0～0.5m 未満
	0.5～3.0m 未満
	3.0～5.0m 未満
	5.0～10.0m 未満
	家屋倒壊等氾濫想定区域

ダム下流河川の浸水想定 浸水した場合に想定される水深	
	0～0.5m 未満
	0.5～3.0m 未満
	3.0～5.0m 未満
	5.0～10.0m 未満
	家屋倒壊等氾濫想定区域

土砂災害警戒区域等	
	土砂災害警戒区域
	土砂災害特別警戒区域





0 250 500m
縮尺：1/10,000

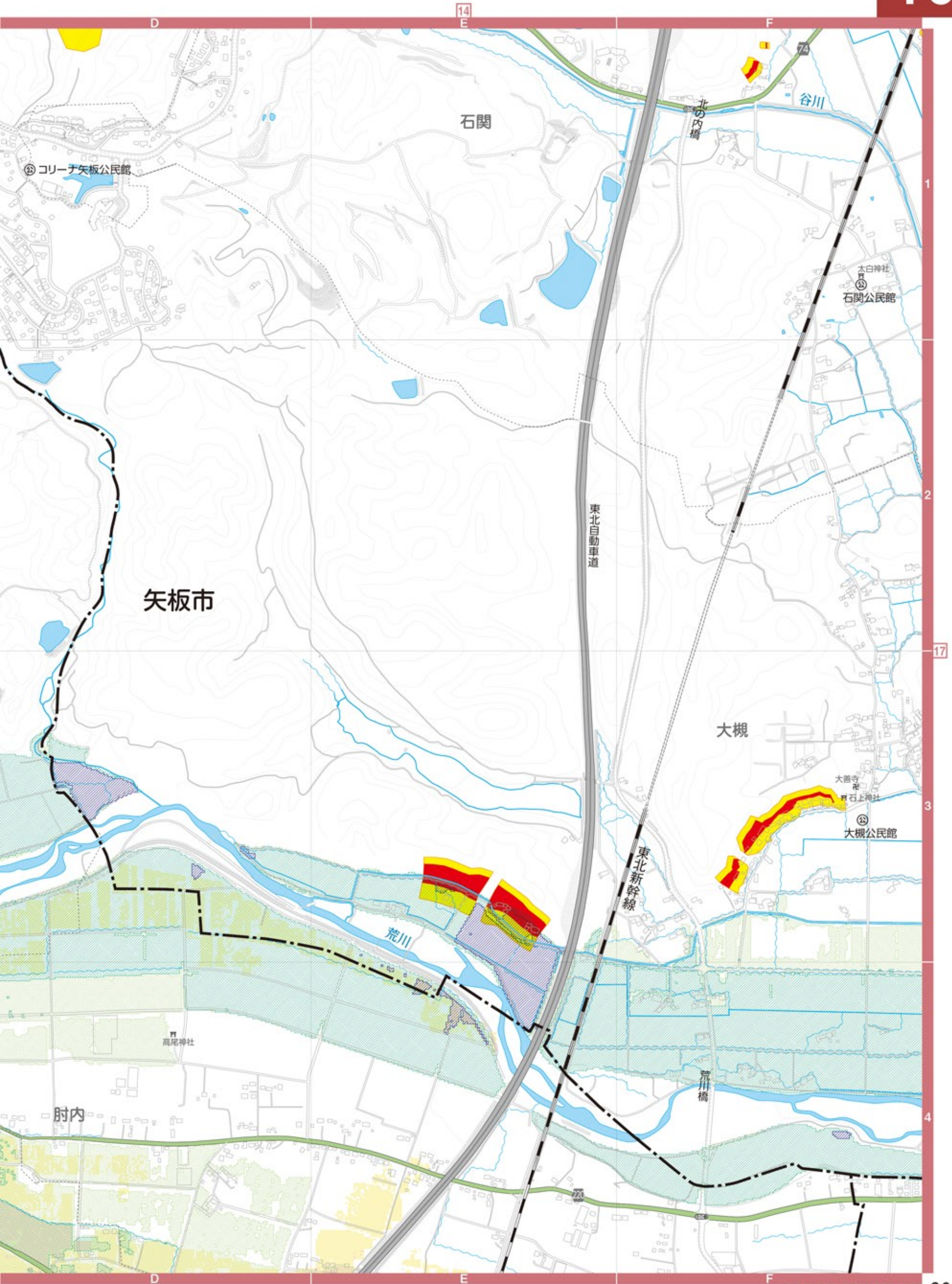
土砂災害警戒区域等
 土砂災害警戒区域
 土砂災害特別警戒区域

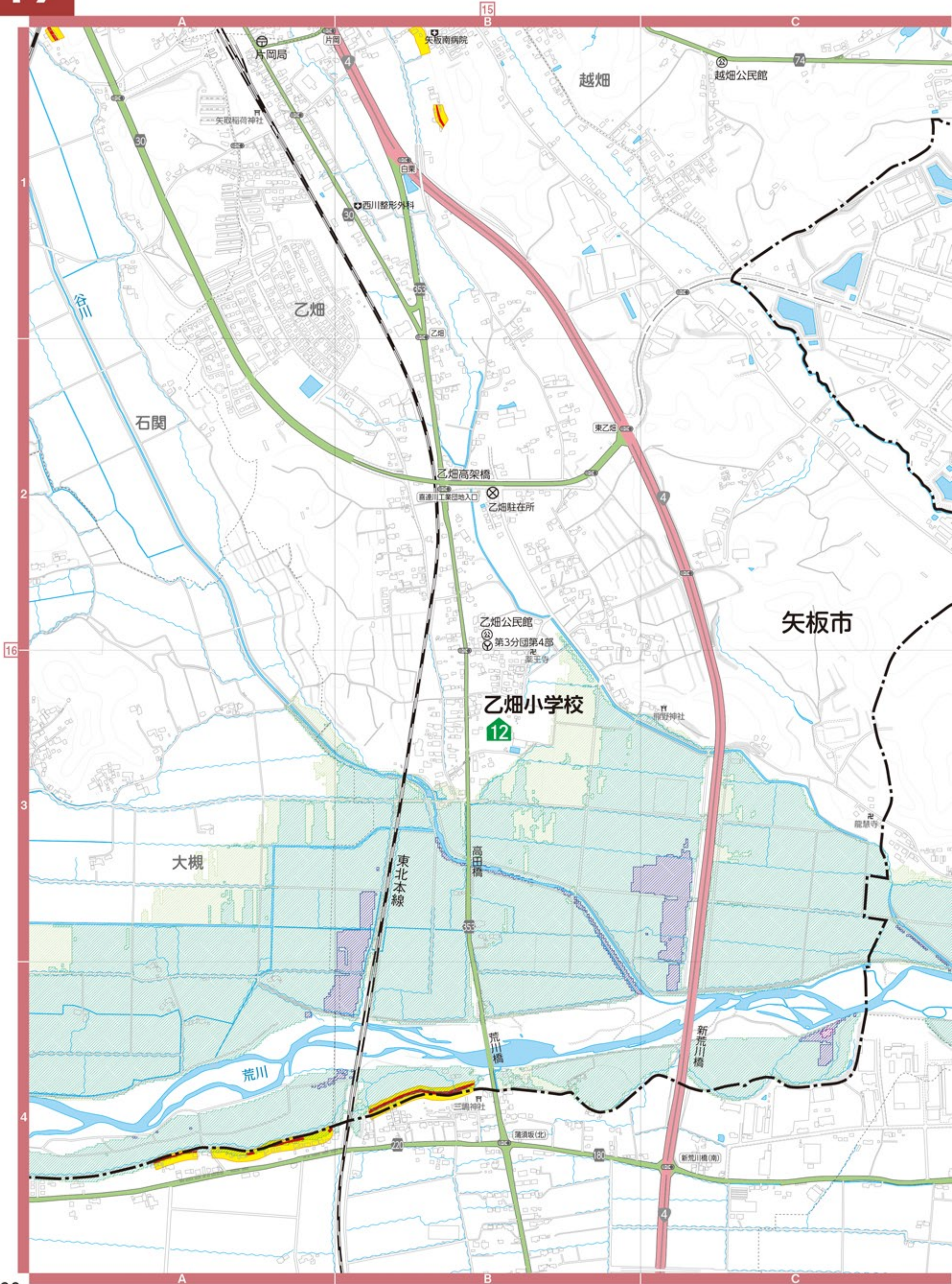


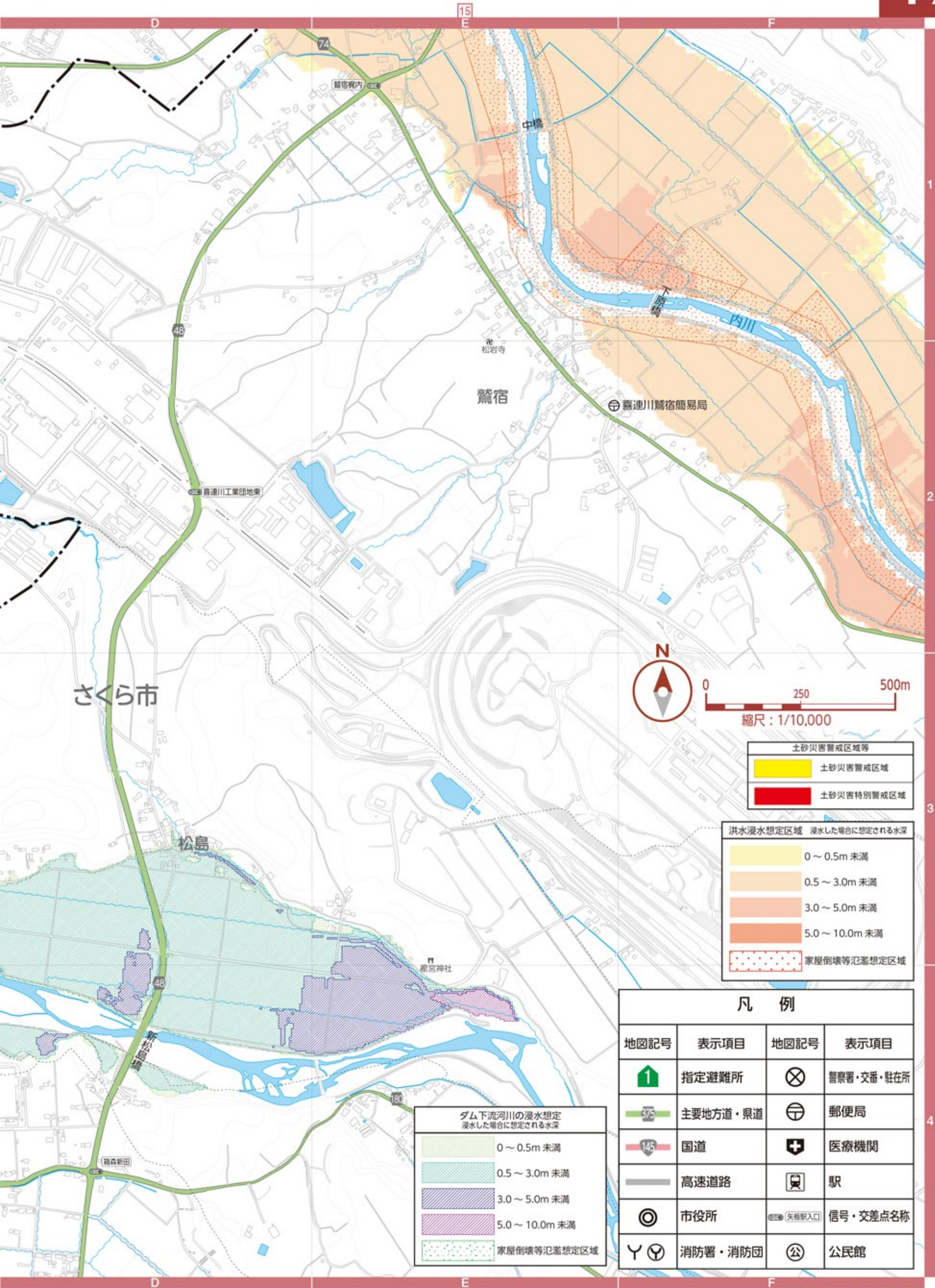
洪水浸水想定区域 浸水した場合に想定される水深
 0～0.5m 未満
 0.5～3.0m 未満
 3.0～5.0m 未満
 5.0～10.0m 未満
 家屋倒壊等氾濫想定区域

凡例			
地図記号	表示項目	地図記号	表示項目
	指定避難所		警察署・交番・駐在所
	主要地方道・県道		郵便局
	国道		医療機関
	高速道路		駅
	市役所		信号・交差点名称
	消防署・消防団		公民館

ダム下流河川の浸水想定
 浸水した場合に想定される水深
 0～0.5m 未満
 0.5～3.0m 未満
 3.0～5.0m 未満
 5.0～10.0m 未満
 家屋倒壊等氾濫想定区域







土砂災害警戒区域等

土砂災害警戒区域
土砂災害特別警戒区域

洪水浸水想定区域 浸水した場合に想定される水深

0～0.5m 未満
0.5～3.0m 未満
3.0～5.0m 未満
5.0～10.0m 未満
家屋倒壊等氾濫想定区域

ダム下流河川の浸水想定 浸水した場合に想定される水深

0～0.5m 未満
0.5～3.0m 未満
3.0～5.0m 未満
5.0～10.0m 未満
家屋倒壊等氾濫想定区域

凡 例			
地図記号	表示項目	地図記号	表示項目
	指定避難所		警察署・交番・駐在所
	主要地方道・県道		郵便局
	国道		医療機関
	高速道路		駅
	市役所		信号・交差点名称
	消防署・消防団		公民館

縮尺：1/10,000

