

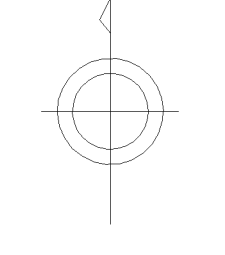
矢板市道路台帳図 D15

D15

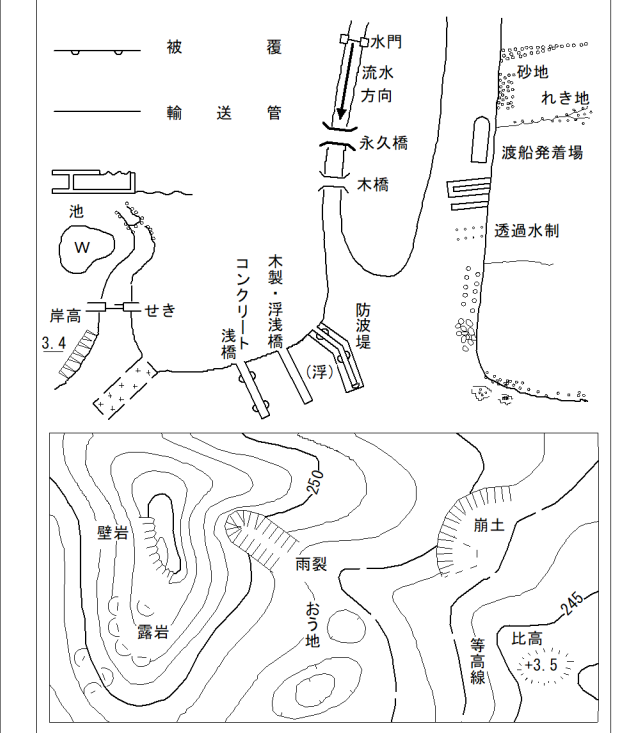
令和五年三月



A54	A55	
D14	D15	E11
	D25	E21



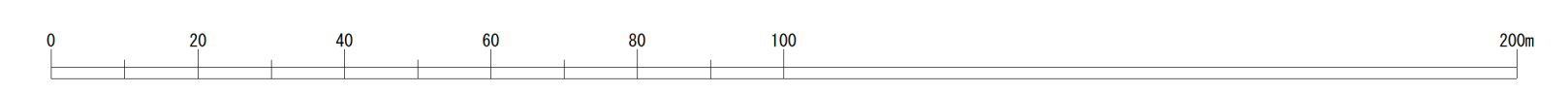
建 物	無 建 物
建 物	無 建 物
社 会 館	市 民 館
寺 社	官 公 署
キリスト教	教 堂
学 校	学 校
医 院	医 院
駐在所・派出所	駐在所・派出所
消防署	公 益 堂・公 益 堂
郵便局	銀 行
工場	職 業 実 習 所
発電所	保 健 所
倉庫	協 同 組 合
火葬場	幼 稚 園・保 育 園
緑地	
花 壇	上 墓 地
墓 地	
三角点	多 角 点 等
水準点	
電 線 塔	標 本
記念碑	タ ン ク
上 墓 地	台 所
記念碑	燈 籠
像	公 路 標 識
独立樹	坑 口
独立樹	と う ろ う
起 業 機	
区 界	古 蹟
噴火口・噴気口	城・城跡
温泉・源泉	川 跡
入 料 場	
真 鍮 道 路	側 溝
建設中の道路	し 型 側 溝
トンネル	
鉄 道	ト ン ネル
建設中の鉄道	
北 海 道 の 支 庁 界	大 学 界
郡 界・特別区界	小 学 界・町 界
緑 生 界	広 葉 樹 林
雑 草 界	針 葉 樹 林
田	荒 地
畑	ほ い 松 地
桑 畑	芝 地
茶 畑	し ば 科 樹 林
果 樹 園	山 道 地



東日本総合計画株式会社調製

東 北 道 庁 調 製

1:1000



矢
板
市

D15