


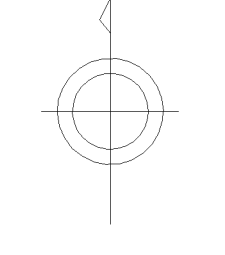
矢板市道路台帳図 J21

J21

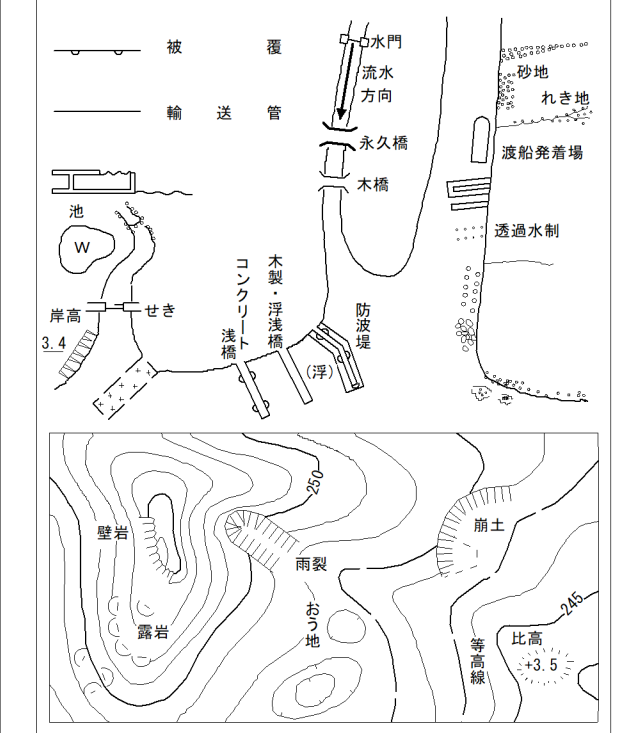
令和五年三月



	J11	J12
	J21	J22
H35	J31	J32



建 物	無 法 会
建 物	市 街 制 村 の 役 務 出 張 所
神 社	官 公 署
キリスト教会	教 庁 用
学 校	検 察 庁
税 務 署	税 務 署
駐在所・派出所	警 務 所
消防署	公 益 堂 ・ 公 益 堂
郵便局	銀 行
工場	職 業 実 習 所
発電所	保 健 所
倉庫	協 同 組 合
火葬場	幼 稚 園 ・ 保 育 園
緑地	
花 壇	土 墓 地
墓 地	
三 角 点	多 角 点 等
水 準 点	
電 線 塔	標 尖
記 念 碑	タ ン ク
上 蓋 碑	台
記 念 碑	燈 塔
立 像	路 傍 碑
独立樹皮	坑 口
独立樹皮	と う ろ う
起 業 機	
区 域 界	古 蹟
境 火 口 ・ 噴 火 口	城 ・ 城 跡
運 来 ・ 送 出	川 渡 場
入 材 貯 留 場	
真 鍮 道 路	側 溝
建設中の道路	し 製 側 溝
トンネル	
鉄 道	ト ン ネル
建設中の鉄道	
北 海 道 の 支 庁 界	大 字 界
郡 界 ・ 特 別 区 界	小 字 界 ・ 町 界
耕 生 界	広 葉 樹 林
耕 地 界	針 葉 樹 林
田	荒 地
畑	ほ い 松 地
桑 畑	芝 地
茶 畑	し ば 科 樹 林
果 樹 園	山 道 地

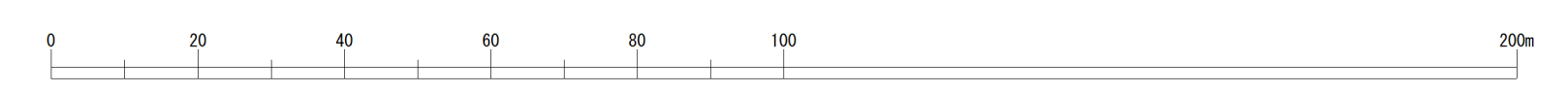


矢
板
市

東日本総合計画株式会社調製

東日本総合計画株式会社調製

1:1000



J21