


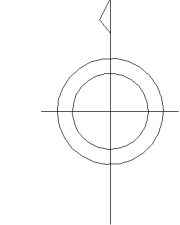
矢板市道路台帳図 R45

R45

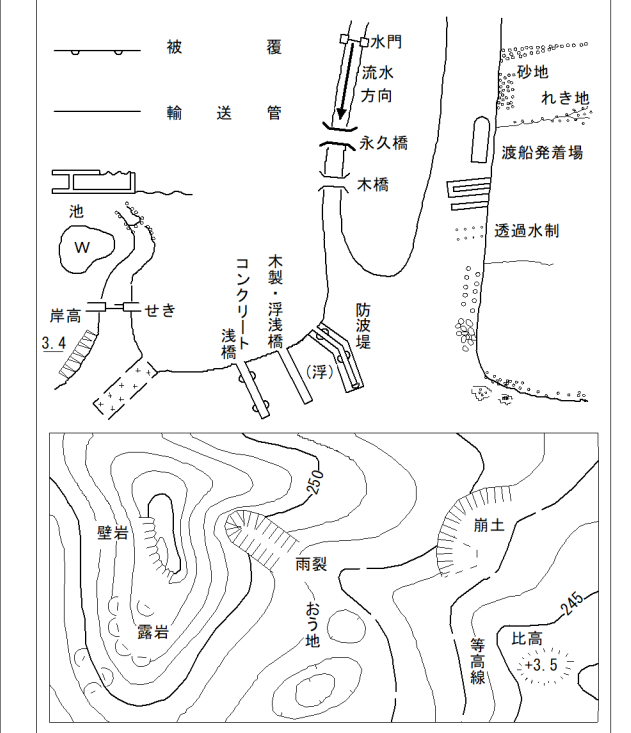
令和五年三月



R35	S31
R45	S41
R54	S51



建 物	無 題 舎
空 房	市 役 所 附 属 の 収 容 所
神 社	官 公 署
キリスト教会	教 科 所
学 校	病 院
病 院	火 葬 場
駐 在 所 ・ 派 出 所	公 館 等 ・ 公 営 堂
消 防 署	郵 便 局
郵 便 局	銀 行
工 場	職 業 家 住 所
家 電 所	保 健 所
倉 庫	協 同 組 合
火 葬 場	幼 稚 園 ・ 保 育 園
録 音 機	
花 壇	上 墓 地
公 園	
三 角 点	多 角 点 等
水 準 点	
電 線 塔	標 突
記 念 碑	タ ン ク
上 墓 地	台
記 念 碑	燈 塔
立 像	路 傍 碑
立 像	坑 口
起 業 機	と う ろ う
區 域 界	古 蹟
坑 口 ・ 噴 出 口	坂 ・ 坂 路
運 送 ・ 運 送	川 渡 場
材 料 運 送	橋 渡
真 通 道 路	シ 製 橋
建 設 中 の 道 路	ト ン ネル
ト ン ネル	ト ン ネル
線 路 中 の 軌 道	
北 海 道 の 支 庁 界	大 学 界
郡 界 ・ 特 別 区 界	小 学 界 ・ 町 界
緑 生 界	広 葉 樹 林
雑 草 地	針 葉 樹 林
田	荒 地
畑	ほ い 松 地
桑 畑	野 地
高 畑	し せ ん 科 樹 林
農 園	山 道 地



東日本総合計画株式会社調製

矢
板
市

