

矢板市 内水ハザードマップ

保存版

矢板市内水ハザードマップは、浸水の範囲や深さ、備えや対策、避難方法などの情報をまとめたもので、円滑な避難行動や平常時からの防災意識の向上に活用していただくためのものです。

このマップを活用し、ご自宅などで浸水するおそれがないか、防災マップなどと併せて確認し、日頃から大雨による災害に備えましょう。



アンダーパス、低地な道路などでは、異常な集中豪雨や台風が発生した場合、冠水する可能性があります。冠水は水面からの深さがわかりにくいので、車や歩行者が侵入すると重大な事故につながるおそれがあります。大雨時は十分注意して下さい。

矢板市の道路冠水箇所マップについて ▶ <https://www.city.yaita.tochigi.jp/site/bousajouhou/kansui.html>

矢板市 下水道課 栃木県矢板市本町4番39号 Tel:0287-43-6214 (代表)
URL <https://www.city.yaita.tochigi.jp/> 2026年3月作成

わが家の防災メモ

災害は時間を問わず起ります。日中・夜間の家族の居場所を想定して、各自の避難先を考えておきましょう。また、安全な避難ルートも複数考えておきましょう。

名 前	学校・勤務先	電話番号	避難先	メモ

情報の入手先

テレビで防災情報確認 テレビのデータ放送を通じて情報を収集する。ご利用の際はリモコンの「D」ボタンを押して、「防災・生活情報」を選択。

台風情報(気象庁) <https://www.jma.go.jp/jp/typh/>

キキクル(気象庁) <https://www.jma.go.jp/bosai/risk/>

宇都宮地方気象台 <https://www.jma-net.go.jp/utsunomiya/>

災害用伝言ダイヤル(171)

①伝言を登録する場合 (音声案内があります)
【171】をダイヤル → 音声ガイドに従い【1】をプッシュ → ×××××××××××××× (被災者の番号)

②伝言を聞く場合 (音声案内があります)
【171】をダイヤル → 音声ガイドに従い【2】をプッシュ → ×××××××××××××× (被災者の番号)

災害用伝言板

大規模な災害時には、携帯電話の通話が一気に集中してつながりなくなります。それでも早く無事を知らせたい、安否を確認したいというときに役立つのが、「災害用伝言板」です。(スマートフォンでのご利用については、各社のページでご確認ください。)

矢板市で作成しているハザードマップ


他のハザードマップも普段から確認し、災害時に備えておきましょう。

防災ハザードマップ、浸水リスクハザードマップ、防災重点ため池ハザードマップ、埴田ダムハザードマップ


災害を知る

内水氾濫と洪水(外水氾濫)とは？

近年では、強い雨を降らせる「局地的大雨」や「集中豪雨」が多く発生しており、大量の雨を短時間で降らせるため、下水道の排水能力を超えて浸水する内水氾濫や洪水(外水氾濫)などの災害が多く発生しています。



さらに大雨が降り続けると…



想定される被害

道路の冠水 **床上浸水** **家屋などの浸水**

令和元年東日本台風(2019年10月の台風19号)による被害

2019年10月に日本を襲った台風19号は、栃木県内でも記録的な豪雨をもたらし、家屋の浸水や農地の冠水など、広範囲にわたる被害が発生しました。

令和元年東日本台風による被害: 矢板市

負傷者	10名
住宅被害	半壊宅:7棟、一部損壊:9棟、床下浸水:40棟
道路被害	13箇所(県管4、市管9)
橋梁被害	1箇所

避難について考える

避難の種類

「避難」とは「難」を「避ける」こと。危険な場所にいる場合には、その場を離れて安全な場所に行く「立退き避難(水平避難)」が原則ですが、避難先は、小中学校・公民館だけではなく、安全な親戚・知人宅・ホテルなどへ避難するのも選択肢の一つです。また、ハザードマップを確認し、浸水深より居室は高く、水・食料などの備えが十分あり、水が引くまで我慢できる状況であれば屋内に留まることが可能です(屋内安全確保(垂直避難))。

立退き避難(水平避難)

市が指定した避難場所: 小・中学校

安全な親戚・知人宅: 親戚・知人宅

安全なホテル・旅館: ホテル

早期立退き避難が必要な区域 早期立退き避難が必要な区域とは「家屋倒壊等氾濫想定区域」及び「浸水深が3.0m以上の区域」です。家屋倒壊等氾濫想定区域…想定される最大規模の降雨によって河川が氾濫した場合に、家屋の倒壊や流失のおそれがある区域、(防災ハザードマップの地図面をご確認ください) このような区域では、災害時は命に危険がおよぶおそれがあるため、自ら判断し、早めの避難を心がけましょう。

屋内安全確保(垂直避難)

垂直避難をする場合には、電気・ガス・水道などのライフラインが使えずに長期間孤立するおそれがあります。垂直避難した後も安全に避難生活を送るために、備蓄の重要性も理解しておく必要があります。 ※電気、ガス、水道が止まることを考慮して、ポータブル電源やカセットコンロ、カセットボンベ、備蓄の水、食料などを用意しておきましょう。

避難の心得

避難行動は、「浸水が始まる前に避難する」ことです。浸水の中の避難は大変危険です。

正しい情報を集めよう デマが出回ることもあるため、難者にはせず正しい情報を集めましょう。

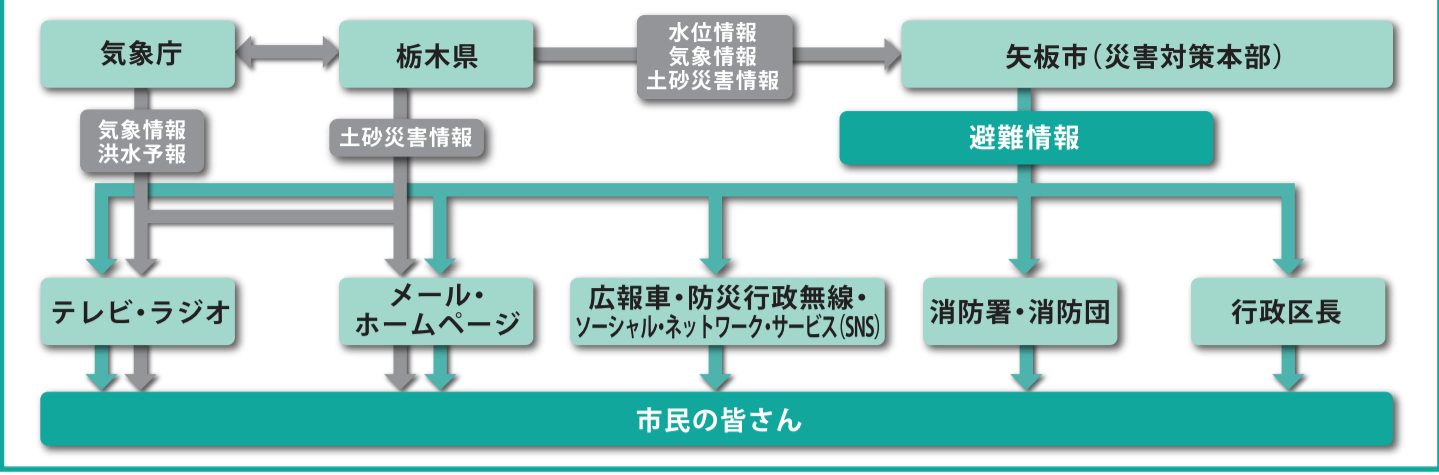
避難するときは、動きやすい服や靴で2人以上で 避難するときは、動きやすい服や靴で、2人以上で歩きましょう。

お年寄りなどの避難を手伝いましょう お年寄りや子ども、病気の、障がいのある人、体の具合が悪い人は、早めの避難が必要です。避難を手伝ってあげましょう。

夜間の避難は危険! 夜間の避難は周りの状況が確認しにくく、非常に危険です。暗くなる前に避難しましょう。

避難に役立つ情報を知る

避難情報の伝達経路



警戒レベルととるべき行動

災害発生危険度を理解し、的確に避難行動ができるようにするため、5段階の警戒レベルを用いて避難に関する情報や防災気象情報などの防災情報が発表されます。

警戒レベル	状況	とるべき行動	避難情報等
警戒レベル5	災害の発生、または切迫	直ちに安全確保	緊急安全確保(市が発令)
警戒レベル4	災害のおそれ高い	危険な場所から全員避難	避難指示(市が発令)
警戒レベル3	災害のおそれあり	危険な場所から高齢者等は避難※	高齢者等避難(市が発令)
警戒レベル2	気象状況悪化	避難行動等の確認	大雨・洪水注意報(気象庁が発表)
警戒レベル1	今後、気象状況悪化のおそれ	災害への心構えを高める	早期注意情報(気象庁が発表)

※高齢者等以外の方も危険を感じたら自主的に避難してください。

キキクル(危険度分布)

「キキクル(危険度分布)」とは気象庁が発表する防災気象情報で、大雨による土砂災害・浸水害・洪水災害の危険度の高まりを5段階に色分けして地図上で確認できるシステムです。

浸水害の危険度

- 高: 災害切迫【警戒レベル5相当】
- 危険
- 警戒
- 注意
- 低: 今後の情報等に注意

土砂災害、洪水害、浸水害

※キキクルのURL、二次元コードは左下の情報の入手先をご確認ください。

水害に備える

側溝や雨水ますの取水口の確認

側溝や雨水ますにごみや落ち葉などが詰まると水が流れにくくなりますので、お近くの側溝や雨水ますの清掃にご協力をお願いします。また、プランターや乗り上げ部等で雨水ますをふさいでしまうと、道路上に水があふれてしまうため、物を置かないようにしましょう。



土のうでの浸水対策

浸水深が浅いときは、家庭にあるものを使って、家屋への浸水を軽減することができます。

土のうを設置することで、家屋への浸水を防ぐことができます。

プランターや水を入れたポリタンクを並べ、レジャーシートで包むことで、家屋への浸水を防ぐことができます。

お風呂等の逆流に注意

お風呂やトイレなどの排水口から逆流した水があふれる場合があります。水のうで栓をすることで逆流を防ぐことができます。

意外なところから浸水が発生します

水のうの作り方 ゴミ袋(45ℓ程度)を、二重にし、中に半分くらい水を入れます。

矢板市からの情報を知る

ソーシャル・ネットワーキング・サービス(SNS)からの防災情報

市のSNSからの防災情報などは市のホームページでご確認ください。災害に特化した「オンLINE 市役所」などをご活用ください。

矢板市LINE公式アカウント(オンLINE市役所)

市のLINEから備えるための情報と緊急時に必要な防災・災害関連情報を確認できます。

アカウント名 矢板市
LINE ID @yaita_city

次のいずれかの方法で「矢板市」を「友だち登録」してください。

方法その1 LINEアプリを開き、「その他」>「友だち追加」>「二次元コード」
右記の二次元コードを読み込む→友だち追加

方法その2 LINEアプリを開き、「その他」>「友だち追加」>「ID検索」
「@yaita_city」と入力して検索→友だち追加

備えるための情報と緊急時に必要な情報が集約されています。

防災情報・市HP、避難所検索、災害速報、ハザードマップ、関係機関HP、消防団入団申請・消防団メニュー

矢板市 YAITA CITY

防災情報・市HP、避難所検索、災害速報、ハザードマップ、関係機関HP、消防団入団申請・消防団メニュー

防災行政無線

緊急・災害情報、行政に関する情報などを市内101箇所に設置した屋外スピーカーからお知らせします。

矢板市メール配信サービス

市では、災害などの情報を皆さんの携帯電話やパソコンに電子メールで配信しています。

配信情報: 地震、大雨、洪水、土砂災害、竜巻などの気象情報や警報、高齢者等避難、避難指示などの避難情報、ゲリラ・特殊部隊攻撃、航空攻撃、弾道ミサイル、大規模テロなどの国民保護情報、最新情報、イベント情報(受信可否を各自で選択)

登録方法: regist@mobile.city.yaita.tochigi.jp もしくは右の二次元コードを読み取り、何も書かずにメールを送信してください。その後送られてくるメールの本文に書かれているアドレスに接続して登録を行ってください

水害に備える

非常時持出品 ~備えのチェックリスト~ 出典: 首相官邸

非常時持出品

- 水
- 食品 (ご飯(アルファ米など)、レトルト食品、ビスケット、チョコ、乾パンなど・最低3日分の用意!)
- 防災用ヘルメット・防災ずきん
- 衣類・下着
- レインウェア
- 紐なしのスリッパ
- 懐中電灯 ※手動充電式が便利
- 携帯ラジオ ※手動充電式が便利
- 予備電池・携帯充電器
- マッチ・ろうそく
- 救急用品 (ばんそうこ、包帯、消毒薬、常備薬など)
- 使い捨てカイロ
- ブランケット
- 軍手
- 洗面用具
- 歯ブラシ・歯磨き粉
- タオル
- ペン・ノート
- 感染症対策にも役立つもの!
- マスク
- 手指消毒用アルコール
- 石けん・ハンドソープ
- ウェットティッシュ
- 体温計
- 貴重品 (通帳、現金、パスポート、運転免許証、病院の診察券、マイナンバーカードなど)

子供がいる家庭の備え

- ミルク(キュータイプ)
- 携帯カトラー
- 携帯用お尻洗浄機
- 子供の靴
- 使い捨て哺乳瓶
- 子供用紙オムツ
- ネックライト
- 離乳食
- お尻ふき
- 抱っこひも

女性の備え

- 生理用品
- サニタリーショーツ
- 防犯ブザー/ホイッスル
- おりものシート
- 中身の見えないごみ袋

高齢者がいる家庭の備え

- 大人用紙パンツ
- 介護食
- デリケートゾーンの洗浄剤
- 杖
- 入れ歯・洗浄剤
- 持病の薬
- 補聴器
- 吸水パット
- お薬手帳のコピー

備蓄は日常で食べているものを消費しながらストックする「ローリングストック」で!!

蓄える→食べる→補充することを繰り返しながら常に一定量の食品を備蓄する方法をローリングストックといいます。

ふだん食べているカップめんや缶詰、インスタント味噌汁など少し多めに買い置きし、賞味期限の古いものから消費し、食べたならその分を買い足すだけです。

防災訓練

毎年春に災害時の被害軽減などを目的に行政区に設置されている自主防災組織と地元消防団の合同訓練を実施しています。いざというときの確かな対応がとれるよう防災訓練に参加しましょう。

トリアージ訓練、優先度別に異なる色のテープを貼付